

**Uchwała nr XXXVII/401/2013
Rady Gminy Jabłonna
z dnia 27 listopada 2013r.**

RADCA PRAWNY
mgr Artur Gawrońska
KRS 00004342

zmieniająca uchwałę nr XIV/107/2003 Rady Gminy Jabłonna z dnia 1 października 2003r w sprawie przystąpienia do sporządzenia miejscowego planu zagospodarowania przestrzennego Gminy Jabłonna południowo – wschodniej części wsi Chotomów.

Na podstawie art.18 ust.2 pkt 15 ustawy z dnia 8 marca 1990 o samorządzie gminnym (Dz. U. z 2013 poz. 594) oraz art.14 ust.1 i 2 ustawy z dnia 27 marca 2003 r. o planowaniu i zagospodarowaniu przestrzennym (Dz. U z 2012 poz. 647 z późn. zm.) w związku z uchwałą nr XIV/107/2003 Rady Gminy Jabłonna z dnia 1 października 2003r w sprawie przystąpienia do sporządzenia miejscowego planu zagospodarowania przestrzennego Gminy Jabłonna południowo - wschodniej części wsi Chotomów – Rada Gminy Jabłonna uchwała, co następuje:

§1

1. Sporządzany miejscowy plan zagospodarowania przestrzennego Gminy Jabłonna południowo – wschodniej części wsi Chotomów dzieli się na dwie części: I, II w celu uchwalenia w pierwszej kolejności planu miejscowego dla części I, a w dalszej kolejności planu miejscowego dla części II.
2. Ustala się następujące granice poszczególnych części:
 - 1) część I obszaru, którego granice obejmują: od północy: wzdłuż północnej granicy działek: 607/1, 604, 596, 595/1, 591, 586/1; od wschodu : granica administracyjna gminy Jabłonna; od południa: granica obrębu wsi Chotomów; od zachodu: zachodnia granica działek: 129/7, 132/6, 135/12, 138/19, 138/17, 138/16, 141/16, 141/15, 141/16, 141/13, 141/12, 141/11, 141/10, 141/9, 201/5, 140/25, 140/18, 140/24, północna granica działek 140/24, 140/12, 137/10, zachodnia granica działek 134/11, 133/20, 133/19, 133/18, 133/17, 133/16, 133/15, 133/14, 133/13, 133/12, 133/11, 133/10, 133/9, 133/8, 133/7, 133/6, 133/5, 133/4, 133/3, 617/6, 617/10, północna granica działek 617/10, 617/9, zachodnia granica działek 612/7, 612/3, 612/2, 612/1, 611/3, 611/2, 611/1, 607/6, 607/5, 607/2, 607/1.
 - 2) część II obszaru, którego granice obejmują od północy: północna granica działki 1016/1; od wschodu: granica administracyjna gminy Jabłonna, południowa granicy działki 1016/4, wschodnia granica działek 685/2, 621/1, południowa granica działki 730, wschodnia granica działek 686/1, 686/2, 687/8, 687/10, 687/12, 687/14, 687/16, 688/4, 688/6, 688/12, 688/13, 688/14, 688/15, 154/2, 201/1, 155/5, 155/13, 155/8, 155/11, południowa granica działki 155/11, wschodnia granica działek 159, 729/4, 141/19, 141/18; od południa: granica obrębu wsi Chotomów; od zachodu: zachodnia granica działek 151, 729/4, 729/2, 729/3.
3. Granice obszaru, o którym mowa w ust.2, określa załącznik graficzny stanowiący integralną część uchwały.

§2

Wykonanie uchwały powierza się Wójtowi Gminy Jabłonna.

§3

Uchwała wchodzi w życie z dniem podjęcia.

Przewodniczący Rady Gminy
H. Kowalik
mgr Włodzimierz Kowalik

UZASADNIENIE

do uchwały nr XXXVII/401/2013 Rady Gminy Jabłonna z dnia 27 października 2013 r. zmieniającą uchwałę nr XIV/107/2003 Rady Gminy Jabłonna z dnia 1 października 2003r w sprawie przystąpienia do sporządzenia miejscowego planu zagospodarowania przestrzennego Gminy Jabłonna południowo – wschodniej części wsi Chotomów.

Uchwałą Nr XIV/107/2003 Rady Gminy Jabłonna z dnia 1 października 2003r przystąpiono do sporządzenia miejscowego planu zagospodarowania przestrzennego Gminy Jabłonna południowo-wschodniej części wsi Chotomów. Projekt planu został wyłożony do publicznego wglądu w siedzibie Urzędu Gminy Jabłonna oraz na stronie internetowej Urzędu Gminy Jabłonna w dniach:

- 1) od 18.11.2010 r. do 16.12.2010 – zgłaszanie uwag do dnia 10 stycznia 2011;
- 2) od 21.09.2011r. do 19.10.2011r. – zgłaszanie uwag do dnia 3 listopada 2011;
- 3) od 15.04.2013r. do 08.05.2013r. - zgłaszanie uwag do dnia 24 maja 2013r.
- 4) od 09.09.2013r. do 01.10.2013r - zgłaszanie uwag do dnia 17 października 2013r.

W celu umożliwienia realizacji inwestycji na części obszaru planu i skrócenia czasu oczekiwania na uchwalenie całego obszaru planu przedstawia się Radzie Gminy Jabłonna projekt uchwały o zmianie granic miejscowego planu zagospodarowania przestrzennego Gminy Jabłonna południowo – wschodniej części wsi Chotomów, polegającej na podziale obszaru ww. planu na dwie części. Zaproponowany podział pozwoli na uchwalenie planu dla części I. Pozostały fragment obszaru planu oznaczony jako część II zostanie wydzielony do odrębnego procedowania.

Podział terenu objętego planem wprowadzono z powodu przedłużających się uzgodnień dotyczących rozwiązań komunikacyjnych.

Przewodniczący Rady Gminy



mgr Włodzimierz Kowalik

Załącznik graficzny do uchwały zmieniającej uchwałę nr XIV/107/2003
Rady Gminy Jabłonna z dnia 1 października 2003r
w sprawie przystąpienia do sporządzenia miejscowego planu
zagospodarowania przestrzennego Gminy Jabłonna
południowo – wschodniej części wsi Chotomów.


Załącznik nr ¹ xxxviii/401/2013
do Uchwały Nr
Rada Gminy Jabłonna
dnia 27.11.2013

RADA GMINY
05-110 JABŁONNA
woj. mazowieckie

Przewodniczący Rady Gminy
Włodzimierz Kowalik
mgr Włodzimierz Kowalik

- granica obszaru objętego planem
-  granica terenu części I
-  granica terenu części II





Zestawienie przebiegu głosowania jawnego imiennego nad uchwałą w sprawie: zmieniająca Uchwałę nr XIV/107/2003 Rady Gminy Jabłonna z dnia 1 października 2003 w sprawie przystąpienia do sporządzenia miejscowego planu zagospodarowania przestrzennego gminy Jabłonna południowo-wschodniej części wsi Chotomów,

Uchwała Nr XXXVII/401/2013 z 27.11.2013r.

Lp.	Nazwisko i imię radnego	Głosuję „za”	Głosuję „przeciw”	„Wstrzymuję się od głosu”	Uwagi
1.	Czyżewska Edyta	+			
2.	Gałęcka Teresa	+			
3.	Garbaczewski Zbigniew	+			
4.	Gontarska Iwona	+			
5.	Grzybek Mariusz				Nieobecny podczas sesji
6.	Jezierska Monika	+			
7.	Kowalik Włodzimierz	+			
8.	Kubalski Dariusz	+			
9.	Lindner Agata				Nieobecna podczas sesji
10.	Majewska Bogumiła	+			
11.	Saks Danuta	+			
12.	Świątko Dorota	+			
13.	Tomasz Wodzyński	+			
14.	Zieliński Marek	+			
15.	Zwierzchlewska Halina	+			
	Wynik głosowania	13	0	0	

Zestawienie sporządziła:

INSPEKTOR
Danuta Majczak

Danuta Majczak

100-100000
100-100000
100-100000