

UCHWAŁA Nr XV/137/2015

Rady Gminy Jabłonna

z dnia 25 listopada 2015

w sprawie: nadania nazwy ulicy w miejscowości Dąbrowa Chotomowska gm. Jabłonna.

Na podstawie art. 18 ust. 2 pkt. 13 ustawy z 8 marca 1990 r. o samorządzie gminnym (tekst jedn. Dz. U. z 2013 r., poz. 594 ze zm.), Rada Gminy Jabłonna uchwala co następuje:

§ 1. Nadaje się nazwę ulicy w miejscowości Dąbrowa Chotomowska gm. Jabłonna:

- **Wiśniowa** - drodze oznaczonej w ewidencji gruntów i budynków jednostki ewidencyjnej Jabłonna w obrębie 4- **Dąbrowa Chotomowska** jako działka ewidencyjna nr 153/48, na odcinku od ul. Lipowej do granicy z gminą Wieliszew.

§ 2. Integralną część uchwały stanowi mapa obrazująca lokalizację ulicy.

§ 3. Wykonanie uchwały powierza się Wójtowi Gminy Jabłonna.

§ 4. Uchwała podlega ogłoszeniu w Dzienniku Urzędowym Województwa Mazowieckiego i wchodzi w życie po upływie 14 dni od dnia ogłoszenia.

Przewodniczący Rady Gminy

Witold Modzelewski

Uzasadnienie

Do Uchwały Nr XV/137/2015 Rady Gminy Jabłonna z dnia 25 listopada 2015r.

Projekt uchwały dotyczący nadania nazwy ulicy w miejscowości Dąbrowa Chotomowska gm. Jabłonna ma na celu zapewnienie ładu przestrzennego przez opracowanie i nadanie nazw ulicom oraz porządkowanie nazewnictwa i numeracji porządkowej na terenie gminy Jabłonna.

Proponowana nazwa ulicy :

- **Wiśniowa** - droga oznaczona w ewidencji gruntów i budynków jednostki ewidencyjnej Jabłonna w obrębie **4-Dąbrowa Chotomowska** jako działka ewidencyjna nr 153/48, na odcinku od ul. Lipowej do granicy z gminą Wieliszew.

Zgodnie z operatem ewidencji gruntów i budynków jednostki obrębu 4- Dąbrowa Chotomowska powyższa działka stanowi własność Gminy Jabłonna i jest objęta księgą wieczystą Nr WA1L/00007774/8.

Zgodnie z obowiązującym miejscowym planem zagospodarowania przestrzennego gminy Jabłonna dotyczącym obszaru wsi Dąbrowa Chotomowska i części wsi Chotomów, przedmiotowa droga stanowi **część drogi** publicznej klasy dojazdowej- gminnej, o istniejącej zmiennej szerokości: na odcinku od ul. Lipowej do granicy z działką 153/38 posiada szerokość 10,0 m w pozostałej części do granicy z gm. Wieliszew posiada szer. 5,0 m. Cały ciąg komunikacyjny oznaczony na rysunku planu symbolem 17.KDD będzie posiadał docelową szerokości 10,0 m.

Ponieważ sprawa nadania nazwy w/w ulicy dotyczy drogi publicznej, Rada Gminy może podjąć uchwałę o nadaniu nazwy tej drodze zgodnie z art. 18 ust. 2 pkt. 13 ustawy z 8 marca 1990 r. o samorządzie gminnym (Dz. U. z 2013 r. poz. 594 ze zm).

Przedmiotową drogę oznaczono na załączniku graficznym kolorem żółtym.

Proponowana nazwa ulicy nie występuje na terenie miejscowości Dąbrowa Chotomowska.

Istniejące nazwy ulic w tym rejonie to ul. Modrzewiowa, ul. Wierzbowa, ul. Lipowa, ul. Wawrzynowa.

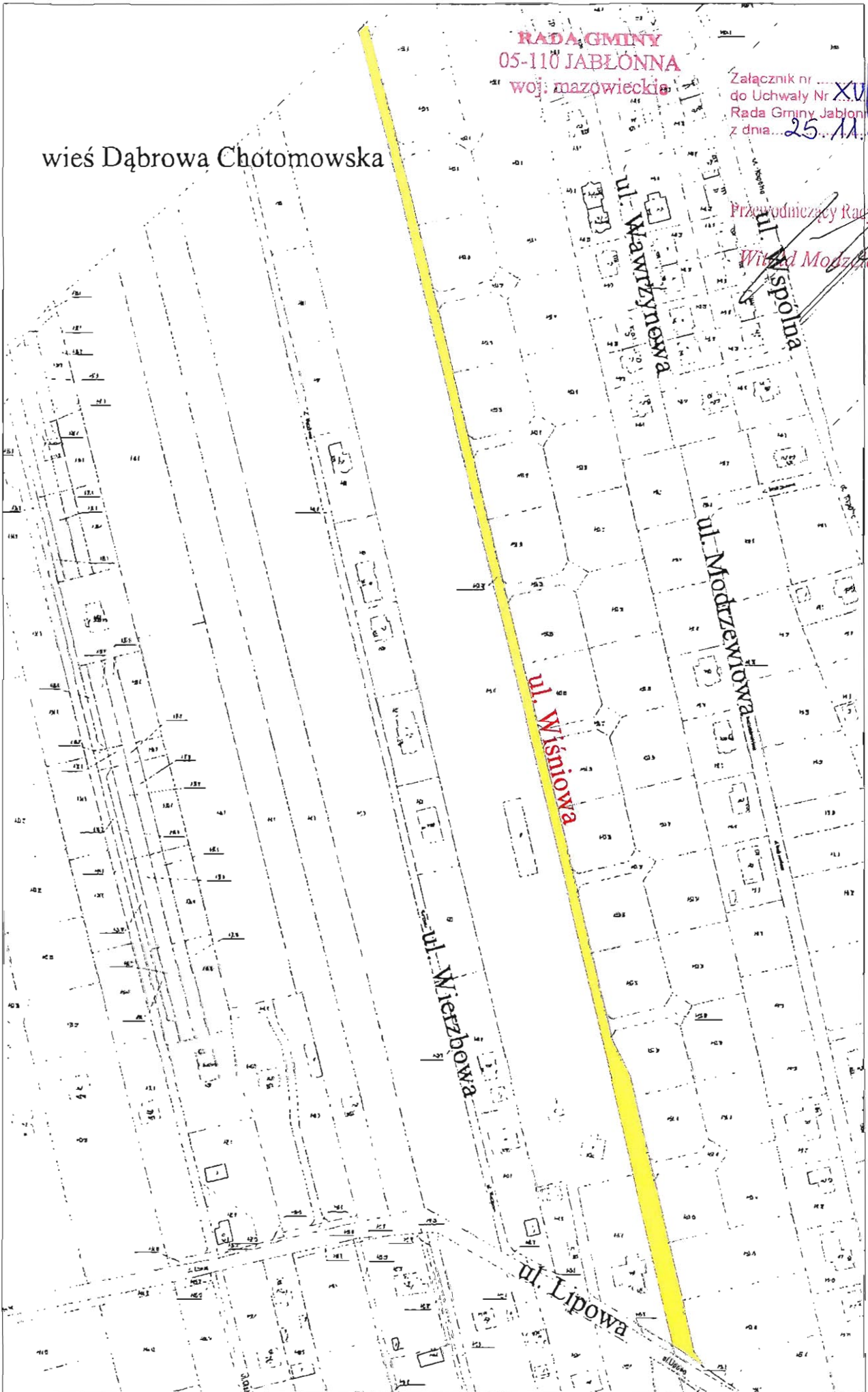
Przewodniczący Rady Gminy
Witold Modzelewski

wieś Dąbrowa Chotomowska

RADA GMINY
05-110 JABLONNA
woj. mazowieckie

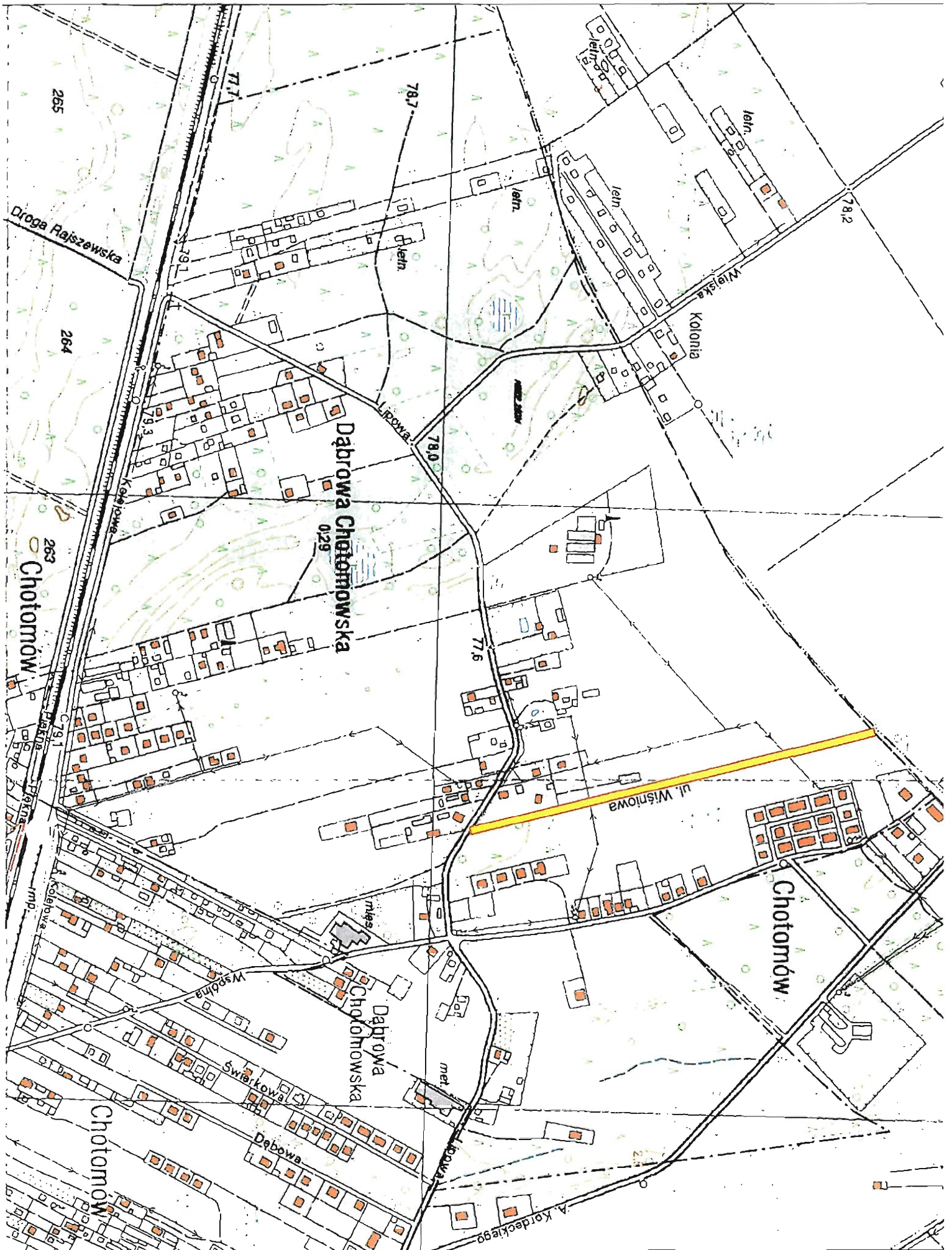
Załącznik nr XV/137/2015
do Uchwały Nr
Rada Gminy Jabłonna
z dnia 25.11.2015

Przewodniczący Rady Gminy
Witold Modzelewski



Miejscowy plan zagospodarowania przestrzennego gminy Jabłonna
 dotyczący obszaru wsi Dąbrowa Chotomska i części wsi Chotomów
 UCHWAŁA Nr L/422/2006 Rady Gminy Jabłonna z dnia 22 marca 2006r.

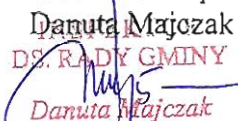




Zestawienie przebiegu głosowania jawnego imiennego nad uchwałą w sprawie:
Nadania nazwy ulicy w miejscowości Dąbrowa Chotomowska gm. Jabłonna
Uchwała nr XV /137/ 2015 z dnia 25.11.2015

Lp.	Nazwisko i imię radnego	Głosuję „za”	Głosuję „przeciw”	„Wstrzymuję się od głosu”	Uwagi
1.	Chojnacki Zenon	+			
2.	Galecka Teresa	+			
3.	Grzybek Mariusz	+			
4.	Kowalik Włodzimierz	+			
5.	Krajewski Paweł	+			
6.	Krzyżanowski Adam	+			
7.	Lipińska Marta	+			
8.	Majewska Bogumiła	+			
9.	Modzelewski Witold	+			
10.	Nowosiński Wojciech	+			
11.	Szymkowski Artur	+			
12.	Sygula Arkadiusz	+			
13.	Świątko Dorota	+			
14.	Wodzyński Tomasz	+			
15.	Zieliński Marek	+			
	Wynik głosowania	15	0	0	

Zestawienie sporządziła:

Danuta Majczak
DS. RADY GMINY

Danuta Majczak

