

UCHWAŁA Nr XLIII/384/2017

Rady Gminy Jabłonna  
z dnia 27 września 2017 r.

w sprawie: nadania nazwy ulicy w miejscowości Chotomów w gminie Jabłonna

Na podstawie art. 18 ust. 2 pkt. 13 ustawy z 8 marca 1990 r. o samorządzie gminnym (tekst jedn. Dz. U. z 2016 r. poz. 446), Rada Gminy uchwala co następuje:


§ 1. Nadaje się drodze, położonej w miejscowości **Chotomów**, oznaczonej w ewidencji gruntów i budynków jako działka ewidencyjna **nr 1012**, nazwę - **ul. Ogrodnicza**.

§ 2. Integralną część uchwały stanowi mapa obrazująca lokalizację drogi.

§ 3. Wykonanie uchwały powierza się Wójtowi Gminy Jabłonna.

§ 4. Uchwała podlega ogłoszeniu w Dzienniku Urzędowym Województwa Mazowieckiego i wchodzi w życie po upływie 14 dni od dnia ogłoszenia.

Przewodniczący Rady Gminy  
Witold Modzelewski

  
Sławomir Markowski  
RADA PRAWNY

## **Uzasadnienie**

### **do Uchwały Nr XLIII/384/2017 Rady Gminy Jabłonna z dnia 27 września 2017r.**

Projekt uchwały dotyczy nadania drodze, położonej w miejscowości **Chotomów**, oznaczonej w ewidencji gruntów i budynków jako działka ewidencyjna **nr 1012**, nazwy - **ul. Ogrodnicza**, na odcinku od granicy z miejscowością Olszewnica Stara gm. Wieliszew do granicy z ul. Wypoczynkową w Chotomowie gm. Jabłonna i ma na celu zapewnienie ładu przestrzennego poprzez porządkowanie nazewnictwa ulic na terenie gminy.

Zgodnie z operatem ewidencji gruntów i budynków jednostki ewidencyjnej Jabłonna obrębu 3- Chotomów powyższa działka ew. nr 1012 pozostaje we władaniu Gminy Jabłonna.

Ponieważ sprawa nadania nazwy w/w drodze dotyczy drogi publicznej, Rada Gminy może podjąć uchwałę o nadaniu nazwy tej drodze zgodnie z art. 18 ust. 2 pkt. 13 ustawy z 8 marca 1990 r. o samorządzie gminnym ( tekst jedn. Dz. U. z 2016 r, poz. 446).

Według treści obowiązującego miejscowego planu zagospodarowania przestrzennego gminy Jabłonna dotyczącego obszaru wsi Dąbrowa Chotomowska i części wsi Chotomów, przedmiotowa działka drogowa o szer. 6,0 m stanowi część ciągu komunikacyjnego drogi publicznej lokalnej oznaczonej na rysunku planu symbolem 8.KDL.

Proponowana nazwa ul. Ogrodnicza nie występuje na terenie gminy Jabłonna a istniejące w tym rejonie to ul. Wypoczynkowa, ul. Brzozowa, ul. Kalinowa, ul. Leszczynowa, ul. Spacerowa. Ponadto nazwa nawiązuje do ogródków działkowych wzdłuż których droga przebiega.

Przedmiotową drogę oznaczono na załączniku graficznym kolorem czerwonym.

**Przewodniczący Rady Gminy**

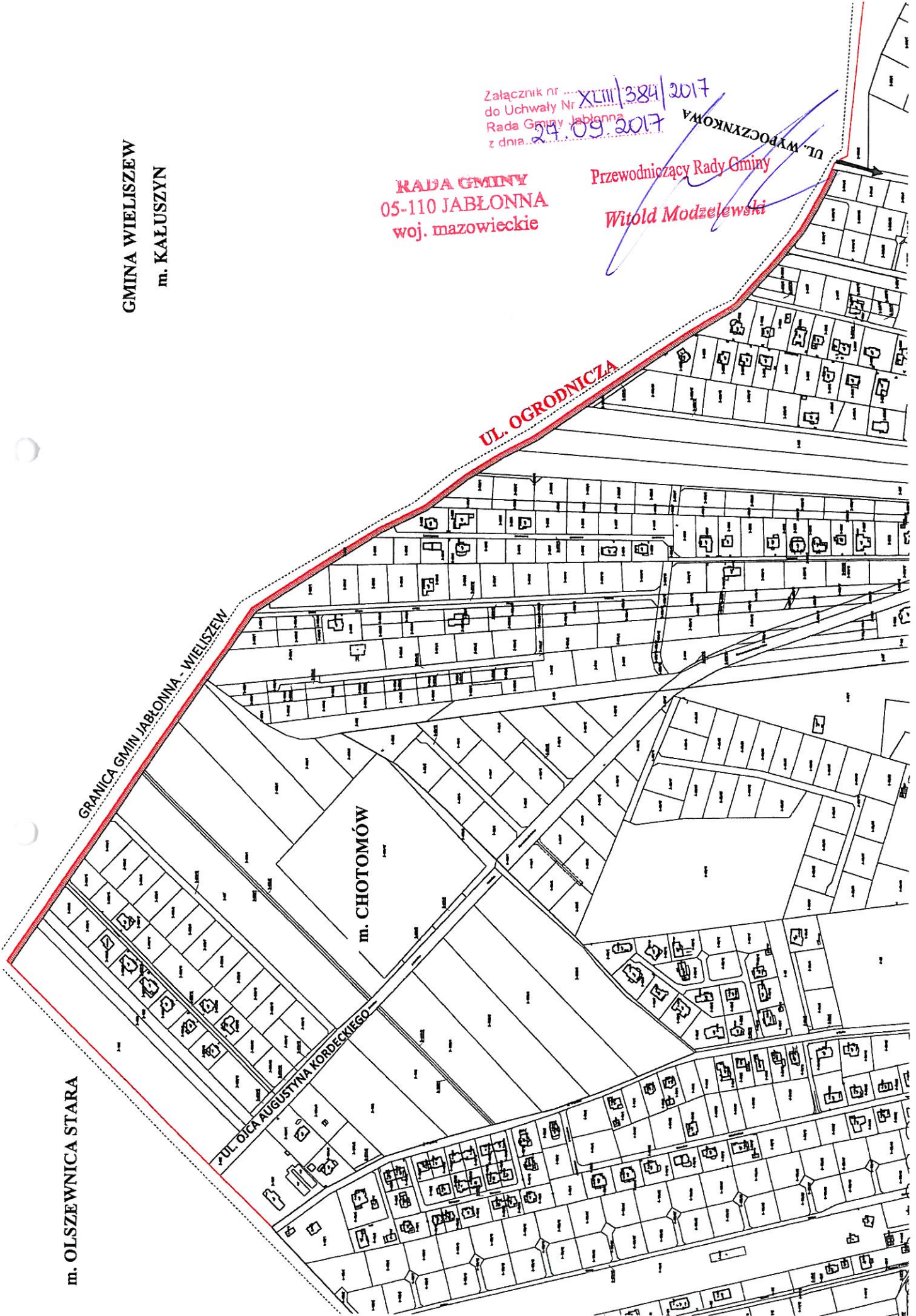
**Witold Modzelewski**

GMINA WIELISZEW  
m. KALUSZYN

Załącznik nr XLIII/384/2017  
do Uchwały Nr 1102/18/2017  
Rada Gminy Jabłonna  
z dnia 24.09.2017

RADA GMINY  
05-110 JABŁONNA  
woj. mazowieckie

Przewodniczący Rady Gminy  
Witold Modzelewski

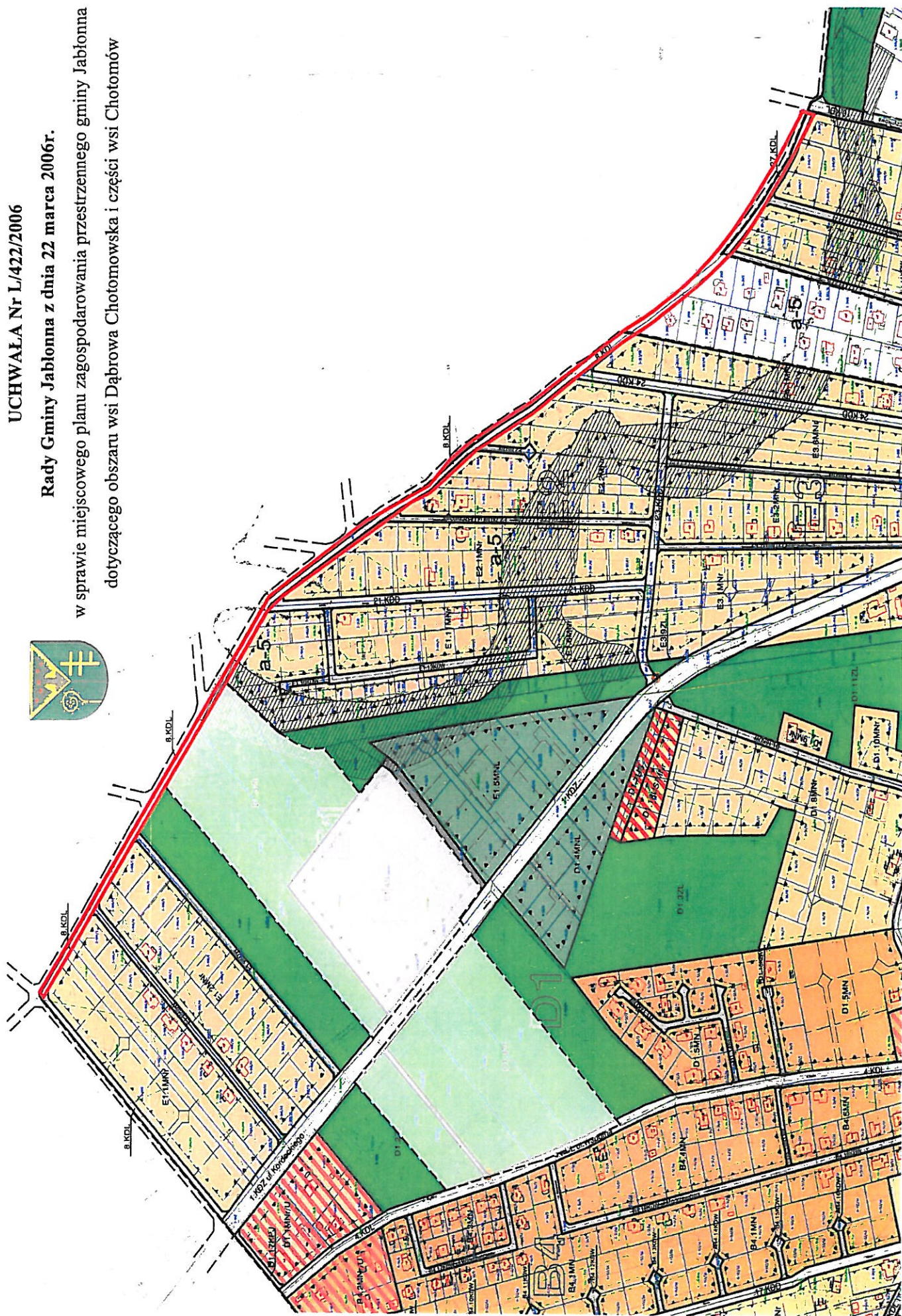


m. OLSZEWNICA STARA

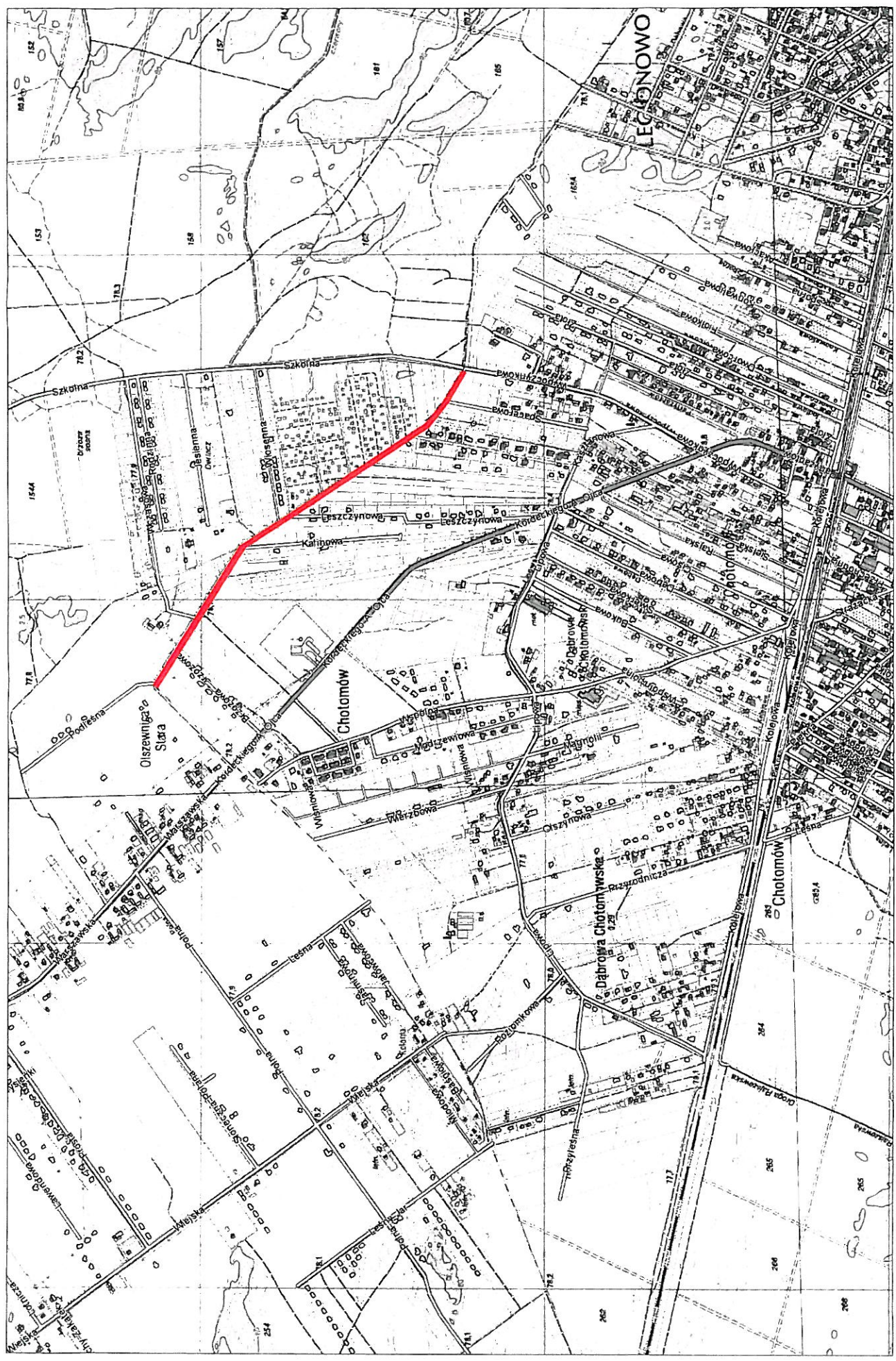
UCHWAŁA Nr L/422/2006

Rady Gminy Jabłonna z dnia 22 marca 2006r.

w sprawie miejscowego planu zagospodarowania przestrzennego gminy Jabłonna  
dotyczącego obszaru wsi Dąbrowa Chotomowska i części wsi Chotomów



skala 1 : 10000





Zestawienie przebiegu głosowania jawnego imiennego nad uchwałą sprawie:  
Nadania nazwy ulicy w miejscowości Chotomów w gminie Jabłonna,

Uchwała nr XLIII/384/2017 z dnia 27.09.2017

Lp.	Nazwisko i imię radnego	Głosuję „za”	Głosuję „przeciw”	„Wstrzymuję się od głosu”	Uwagi
1.	Chojnacki Zenon	+			
2.	Galecka Teresa				Nieobecna podczas głosowania
3.	Grzybek Mariusz	+			
4.	Kowalik Włodzimierz	+			
5.	Krajewski Paweł	+			
6.	Krzyżanowski Adam	+			
7.	Lipińska Marta	+			
8.	Majewska Bogumiła	+			
9.	Modzelewski Witold				Nieobecny podczas głosowania
10	Nowosiński Wojciech	+			
11	Szymkowski Artur	+			
12	Sygula Arkadiusz	+			
13	Świątko Dorota	+			
14	Wodzyński Tomasz	+			
15	Zieliński Marek	+			
	Wynik głosowania	13	0	0	

Zestawienie sporządziła:

Danuta Majczak

*Danuta Majczak*

