

**Uchwała nr XLII/451/2014  
Rady Gminy Jabłonna  
z dnia 26 marca 2014r.**

RADCA PRAWNY  
mgr Alicja Gawrońska  
(nr/Wa-4342)

zmieniającą uchwałę nr LIV/481/2006 Rady Gminy Jabłonna z dnia 28 czerwca 2006r w sprawie przystąpienia do sporządzenia miejscowego planu zagospodarowania przestrzennego w rejonie ulic Parkowej, Piaskowej, Buchnik Las we wsi Jabłonna.

Na podstawie art.18 ust.2 pkt 15 ustawy z dnia 8 marca 1990 o samorządzie gminnym (tj. Dz. U. z 2013 poz. 594 z późn. zm) oraz art.14 ust.1 i 2 ustawy z dnia 27 marca 2003 r. o planowaniu i zagospodarowaniu przestrzennym (tj. Dz. U z 2012 poz. 647 z późn. zm.) w związku z uchwałą nr LIV/481/2006 Rady Gminy Jabłonna z dnia 28 czerwca 2006r w sprawie przystąpienia do sporządzenia miejscowego planu zagospodarowania przestrzennego w rejonie ulic Parkowej, Piaskowej, Buchnik Las we wsi Jabłonna – Rada Gminy Jabłonna uchwała, co następuje:

§1

1. Sporządzany miejscowy plan zagospodarowania przestrzennego w rejonie ulic Parkowej, Piaskowej, Buchnik Las we wsi Jabłonna dzieli się na dwie części: I, II w celu uchwalenia w pierwszej kolejności planu miejscowego dla części I, a w dalszej kolejności planu miejscowego dla części II.
2. Ustala się następujące granice poszczególnych części:
  - 1) część I obszaru, którego granice obejmują: od północy: północna granicy działek o nr ewid. 898/5, 898/2 – ul.Modlińska; od zachodu: zachodnia granica działki o nr ewid. 783 – ul. Parkowa i granica obrębu PAN Jabłonna; od południa: zachodnia granica działki o nr ewid. 1813, południowa granica działek o nr ewid. 1831, 1829, 1827, 1825, południowa granica działki o nr ewid. 1712; od wschodu: granica administracyjna gminy Jabłonna;
  - 2) część II obszaru, którego granice obejmują od północy: granica obrębu wsi Jabłonna – PAN, zachodnia granica działki o nr ewid. 1831, południowa granica działek o nr ewid. 1831, 1829, 1827, 1825, południowa granica działki 1712; od wschodu, południa i zachodu : granica administracyjna gminy Jabłonna;
3. Granice obszaru, o którym mowa w ust.2, określa załącznik graficzny stanowiący integralną część uchwały.

§2

Wykonanie uchwały powierza się Wójtowi Gminy Jabłonna.

§3

Uchwała wchodzi w życie z dniem podjęcia.

Przewodniczący Rady Gminy  
*W. Kowalik*  
mgr Włodzisław Kowalik

## UZASADNIENIE

do uchwały nr XLII/451/2014 Rady Gminy Jabłonna z dnia 26 marca 2014 r. zmieniającą uchwałę nr LVI/481/2006 Rady Gminy Jabłonna z dnia 28 czerwca 2006r w sprawie przystąpienia do sporządzenia miejscowego planu zagospodarowania przestrzennego w rejonie ulic Parkowej, Piaskowej, Buchnik Las we wsi Jabłonna.

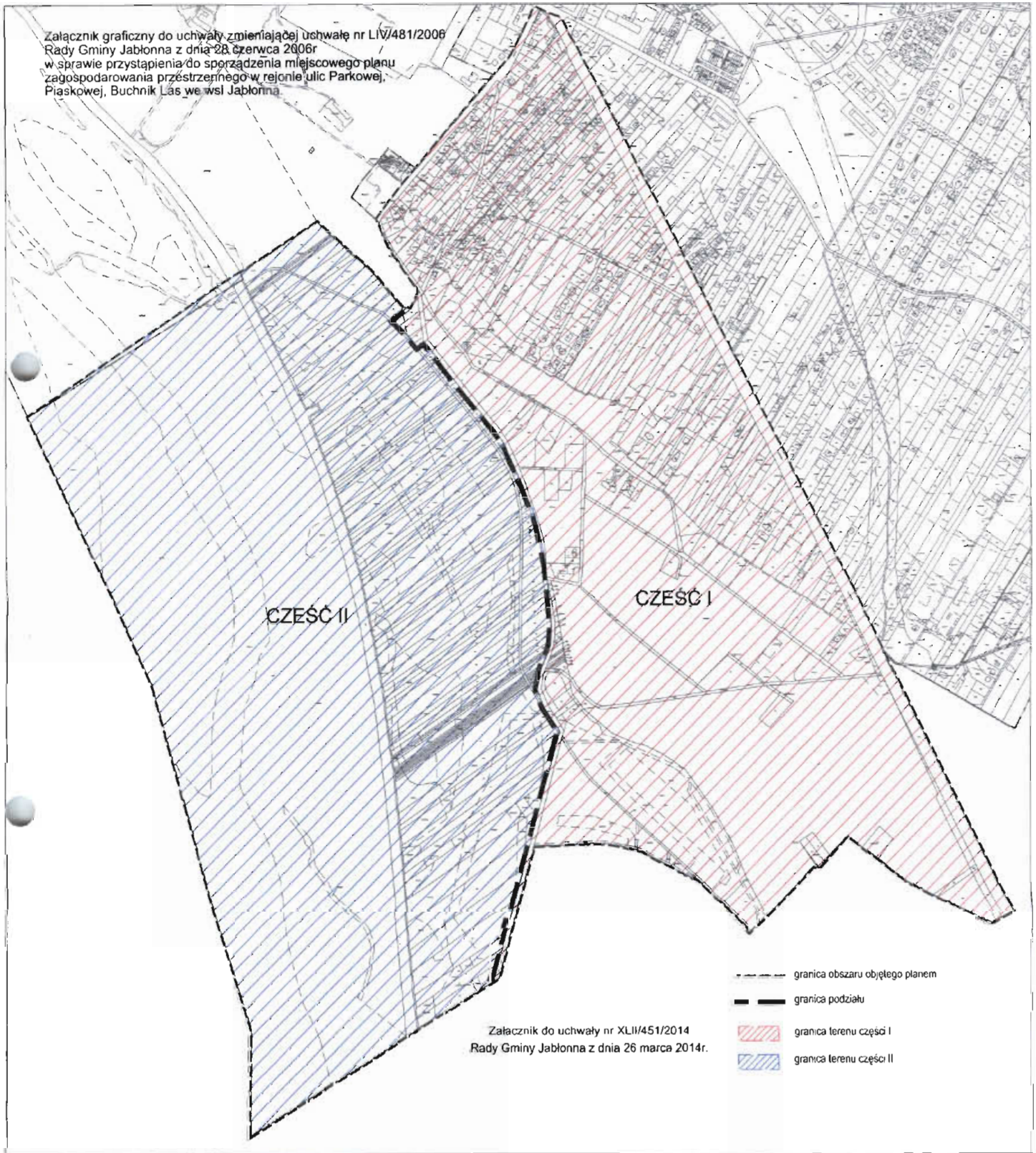
Uchwałą Nr LVI/481/2006 Rady Gminy Jabłonna z dnia 28 czerwca 2006r przystąpiono do sporządzenia miejscowego planu zagospodarowania przestrzennego w rejonie ulic Parkowej, Piaskowej, Buchnik Las we wsi Jabłonna. Projekt planu został wyłożony do publicznego wglądu w siedzibie Urzędu Gminy Jabłonna oraz na stronie internetowej Urzędu Gminy Jabłonna w dniach:

- 1) od 18.04.2012 r. do 15.05.2012 – zgłaszanie uwag do dnia 31 maja 2012;
- 2) od 13.07.2012r. do 06.18.2012r. – zgłaszanie uwag do dnia 22 sierpnia 2012;
- 3) od 14.11.2013r. do 05.12.2013r. - zgłaszanie uwag do dnia 20 grudnia 2013r.





W związku z nieuchwaleniem planu w granicach przedstawionych na sesji Rady Gminy Jabłonna w dniu 29 stycznia 2014r. w celu umożliwienia realizacji inwestycji na części obszaru planu przedstawia się Radzie Gminy Jabłonna projekt uchwały o zmianie granic miejscowego planu zagospodarowania przestrzennego w rejonie ulic Parkowej, Piaskowej, Buchnik Las we wsi Jabłonna, polegającej na podziale ww. obszaru na dwie części. Zaproponowany podział pozwoli na uchwalenie planu dla części I. Pozostały fragment obszaru planu oznaczony jako część II zostanie procedowany po uchwaleniu studium uwarunkowań i kierunków zagospodarowania przestrzennego Gminy Jabłonna.

Przewodniczący Rady Gminy  
*W. Kowalik*  
mgr Włodzisław Kowalik

Załącznik graficzny do uchwały zmieniającej uchwałę nr LIV/481/2006 Rady Gminy Jabłonna z dnia 28 czerwca 2006r w sprawie przystąpienia do sporządzenia miejscowego planu zagospodarowania przestrzennego w rejonie ulic Parkowej, Piaskowej, Buchnik Las we wsi Jabłonna




Załącznik do uchwały nr XLII/451/2014 Rady Gminy Jabłonna z dnia 26 marca 2014r.

-  granica obszaru objętego planem
-  granica podziału
-  granica terenu części I
-  granica terenu części II

RADA GMINY  
03-110 JABŁONNA  
woj. mazowieckie

Przewodniczący Rady Gminy  
*W. Kowalik*  
mgr Władimir Kowalik



Zestawienie przebiegu głosowania jawnego imiennego nad uchwałą w sprawie:  
**Zmieniająca uchwałę nr LIV/481/2006 Rady Gminy Jabłonna z dnia 29 czerwca 2006r. w sprawie przystąpienia do sporządzenia miejscowego planu zagospodarowania przestrzennego w rejonie ulic Parkowej, Piaskowej, Buchnik Las we wsi Jabłonna,**

Uchwała Nr XLII/451/2014 z 26.03. 2014r.

Lp.	Nazwisko i imię radnego	Głosuję „za”	Głosuję „przeciw”	„Wstrzymuję się od głosu”	Uwagi
1.	Czyżewska Edyta				Nieobecna podczas głosowania
2.	Gałęcka Teresa	+			
3.	Garbaczewski Zbigniew	+			
4.	Gontarska Iwona	+			
5.	Grzybek Mariusz	+			
6.	Jezierska Monika	+			
7.	Kowalik Włodzimierz	+			
8.	Kubalski Dariusz	+			
9.	Lindner Agata				Nieobecna podczas głosowania
10	Majewska Bogumiła				Nieobecna podczas głosowania
11	Saks Danuta	+			
12	Świątko Dorota	+			
13	Tomasz Wodzyński	+			
14	Zieliński Marek	+			
15	Zwierzchlewska Halina	+			
	<b>Wynik głosowania</b>	<b>12</b>			<b>3</b>

Zestawienie sporządziła:  
Agnieszka Turczyńska



