

UCHWAŁA Nr XLI /457/ 2009
Rady Gminy Jabłonna
z dnia 30 grudnia 2009 r.

w sprawie: wyrażenia zgody na podjęcie przez Wójta czynności zmierzających do sprzedaży nieruchomości.

Na podstawie art. 18 ust. 2 pkt. 2 ustawy z dnia 8 marca 1990 r. o samorządzie gminnym (t. j. Dz. U. z 2001 r. Nr 142 poz. 1591 ze zm.) w zw. z art. 37 ust. 1 ustawy z dnia 21 sierpnia 1997 r. o gospodarce nieruchomościami (t. j. Dz. U. z 2004 r. Nr 261 poz. 2603 ze zm.)

Rada Gminy Jabłonna
uchwala co następuje:

§ 1

Rada Gminy wyraża zgodę na podjęcie przez Wójta do podjęcia czynności zmierzających do sprzedaży:

1. prawa własności zabudowanej działki gruntu o pow. 0,27 ha, położonej we wsi Chotomów, oznaczonej w operacie ewidencji gruntów i budynków jednostki ewidencyjnej Jabłonna obręb 3 - Chotomów nr ew. 579/1,
2. prawa własności niezabudowanej działki gruntu o pow. 0,02 ha, położonej we wsi Jabłonna, oznaczonej w operacie ewidencji gruntów i budynków jednostki ewidencyjnej Jabłonna obręb 1 - Jabłonna nr ew. 1980/8,
3. prawa własności niezabudowanej działki gruntu o pow. 0,0683 ha, położonej we wsi Rajszew, oznaczonej w operacie ewidencji gruntów i budynków jednostki ewidencyjnej Jabłonna obręb 8 - Rajszew nr ew. 104/8,
4. prawa własności niezabudowanej działki gruntu o pow. 0,0082 ha, położonej we wsi Rajszew, oznaczonej w operacie ewidencji gruntów i budynków jednostki ewidencyjnej Jabłonna obręb 8 - Rajszew nr ew. 104/17,
5. prawa własności niezabudowanej działki gruntu o pow. 0,0145 ha, położonej we wsi Rajszew, oznaczonej w operacie ewidencji gruntów i budynków jednostki ewidencyjnej Jabłonna obręb 8 - Rajszew nr ew. 104/18,
6. prawa własności niezabudowanej działki gruntu o pow. 0,07 ha, położonej we wsi Jabłonna, oznaczonej w operacie ewidencji gruntów i budynków jednostki ewidencyjnej Jabłonna obręb 1 - Jabłonna nr ew. 124/2,
7. prawa własności niezabudowanej działki gruntu o pow. 0,70 ha, położonej we wsi Jabłonna, oznaczonej w operacie ewidencji gruntów i budynków jednostki ewidencyjnej Jabłonna obręb 1 - Jabłonna nr ew. 176/1.

§ 2

Wykonanie uchwały Rada Gminy Jabłonna powierza Wójtowi Gminy.

§ 3

Uchwała wchodzi w życie z dniem podjęcia i podlega ogłoszeniu poprzez wywieszenie jej na tablicy ogłoszeń Urzędu Gminy.

Uzasadnienie
do Uchwały Nr XLI/457/2009
Rady Gminy Jabłonna
z dnia 30 grudnia 2009r.

Wyszczególniona w § 1 pkt. 1 nieruchomość w projekcie miejscowego planu zagospodarowania przestrzennego części południowo – wschodniej wsi Chotomów oznaczona jest symbolem B9.UP/MNi i stanowi teren zabudowy usług publicznych i zabudowy mieszkaniowej jednorodzinnej oraz symbolem 3.KDZ – teren dróg publicznych klasy zbiorczej.

Wymieniona w pkt. 2 nieruchomość w projekcie miejscowego planu zagospodarowania przestrzennego części północnej wsi Jabłonna oznaczona jest symbolem B3.MN i stanowi teren zabudowy mieszkaniowej jednorodzinnej.

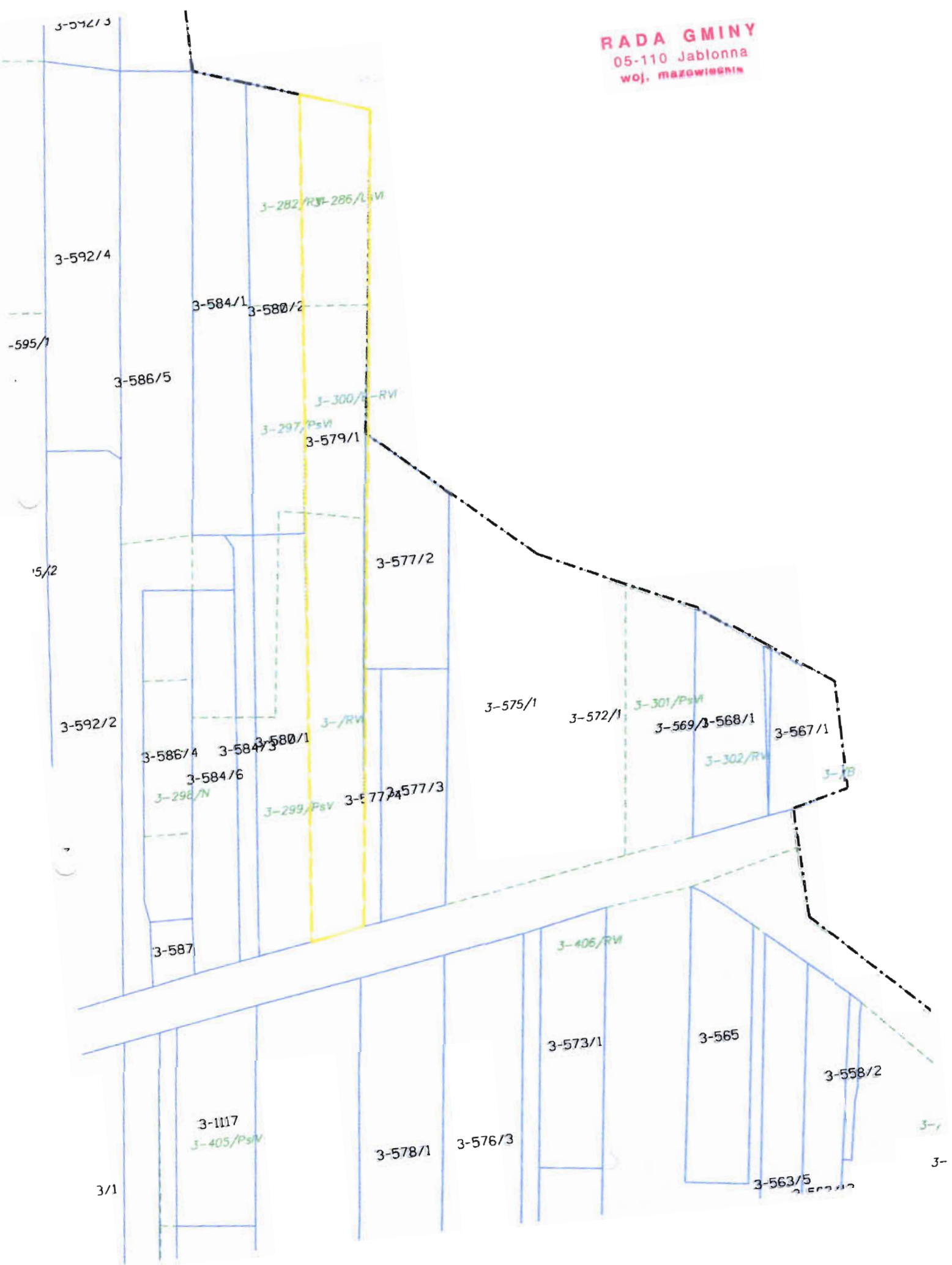
Wyszczególnione w poz. 3 oraz w poz. 5 § 1 nieruchomości w miejscowym planie zagospodarowania przestrzennego części wsi Rajszew oznaczone są symbolem B4.MN teren zabudowy mieszkaniowej jednorodzinnej.

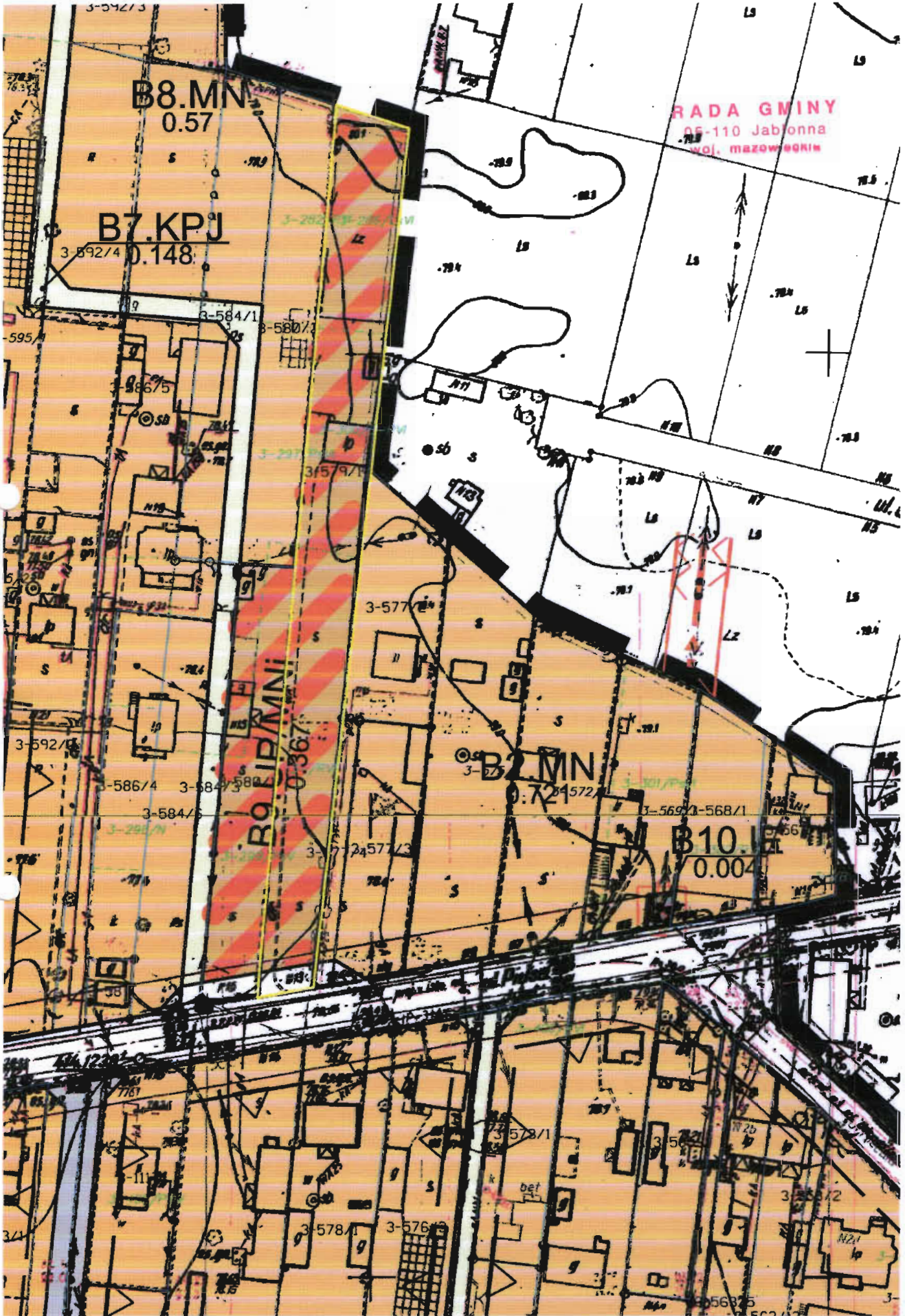
Wyszczególniona pkt. 6 § 1 nieruchomość w projekcie miejscowego planu zagospodarowania przestrzennego części wsi Jabłonna – rejon cmentarza oznaczona jest symbolem F6.U/P teren zabudowy usług oraz obiektów produkcyjnych, składów i magazynów oraz 21.KDD – teren dróg publicznych klasy dojazdowej.

Wymieniona w § 1 pkt. 7 nieruchomość w miejscowym planie zagospodarowania przestrzennego dotyczącego części północno – zachodniej obszaru wsi Jabłonna oznaczona jest symbolami C1.1MN/U, C2.1U/MN – teren zabudowy usługowej i zabudowy mieszkaniowej jednorodzinnej, 36.KDL, 3.KDZ, 1.KDGp – teren dróg publicznych.

Zbycie przedmiotowych nieruchomości pozwala na zasilenie budżetu Gminy w 2010 r. i wspomaga realizację zadań inwestycyjnych ujętych w planie inwestycyjnym na ten rok.

RADA GMINY
05-110 Jablonna
woj. mazowieckie





B8.MN
0.57

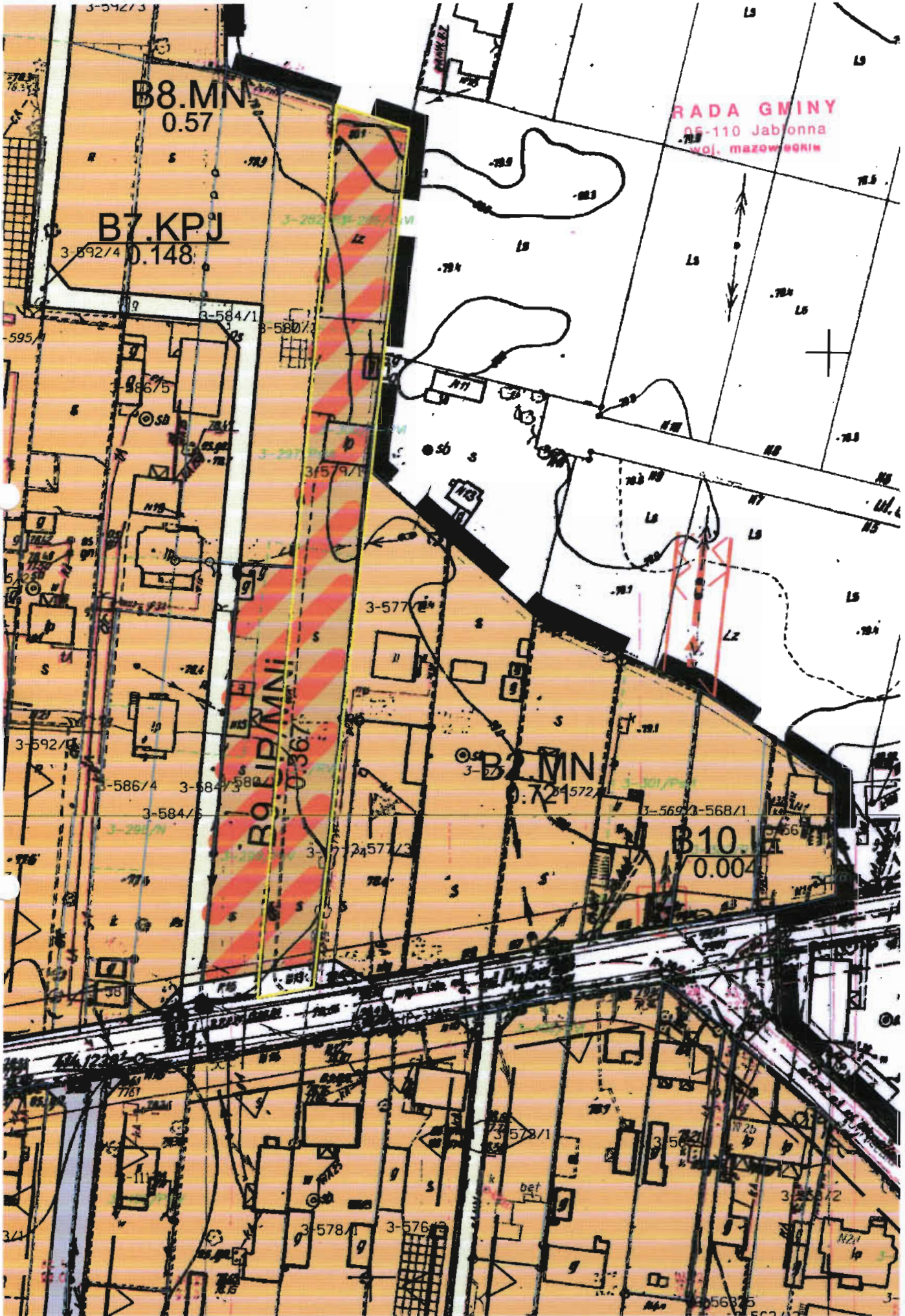
B7.KPJ
0.148

RODZIMNI
0.367

B2.MN
0.721

B10.
0.004

RADA GMINY
05-110 Jablonna
woj. mazowieckim



1-1980/10

1-1980/6

1-1980/7

RADA GMINY
Przewodnicząca Rady
05-110 Jabłonna
www.miejscowosc.pl
mgr inż. Barbara Wołosiewicz

1-1987/2

1-1987/1

1-1988/1

1-1980/8

1-1998

1-2251

2000

1-2254

1-2252

1-2253
1-2253

1-2255

1-1991

1-2256/2

1-2055/10

1-2002/2

1-1992

1-1993

1-2258/1

1-2002/3

1-2003

1-1994

1-1995

1-2037/2

1-2004

1-2005

1-1996

1-2038

1-2006

1-2039

1-2262

1-2007/2

1-2008/2

1-2040/2

1-2042

1-2263

1-2009

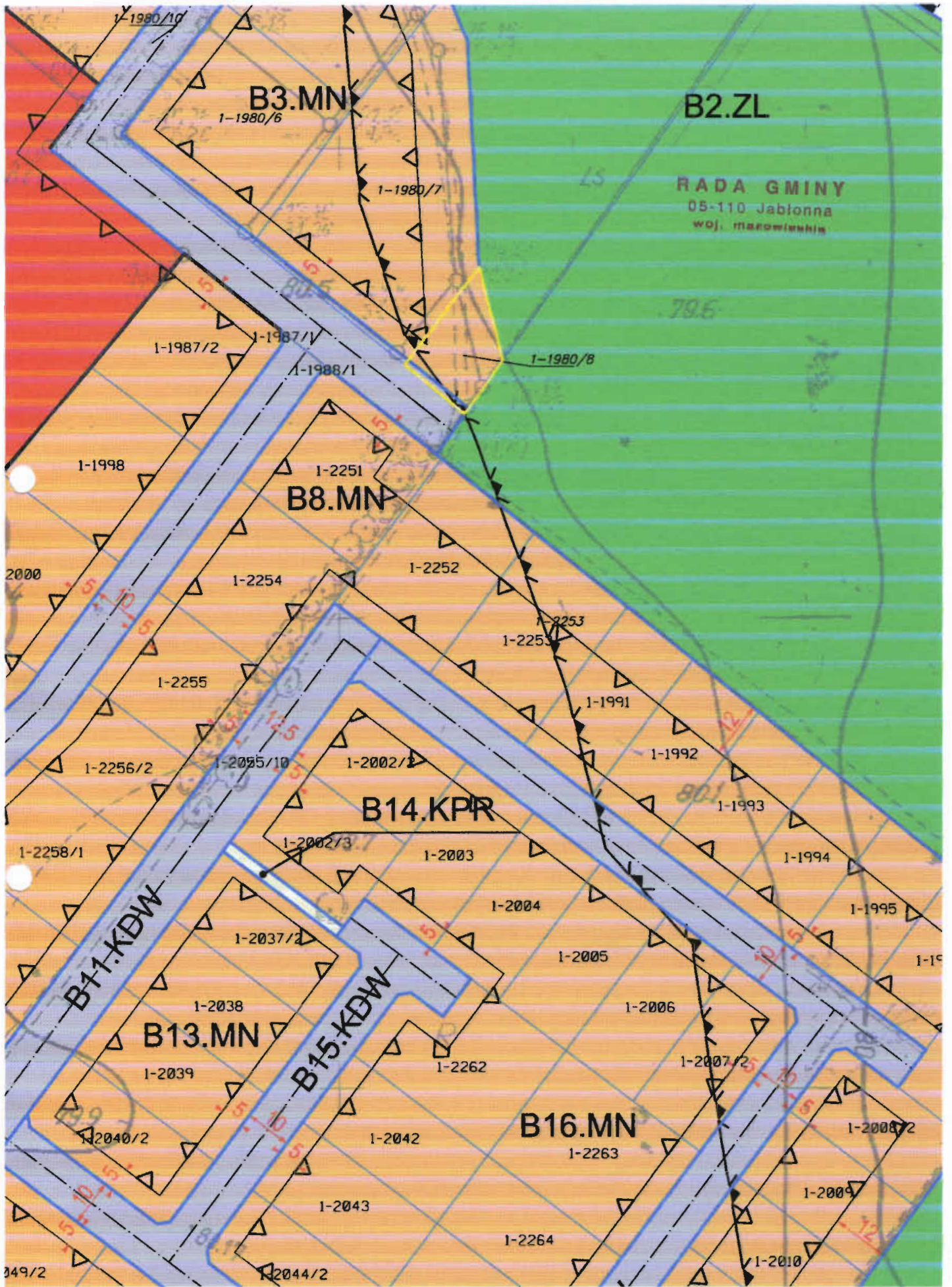
349/2

1-2043

1-2264

1-2010

1-2044/2



B3.MN

1-1980/6

B2.ZL

RADA GMINY
05-110 Jablonna
woj. mazowieckie

B8.MN

1-2251

B14.KPR

B11.KDW

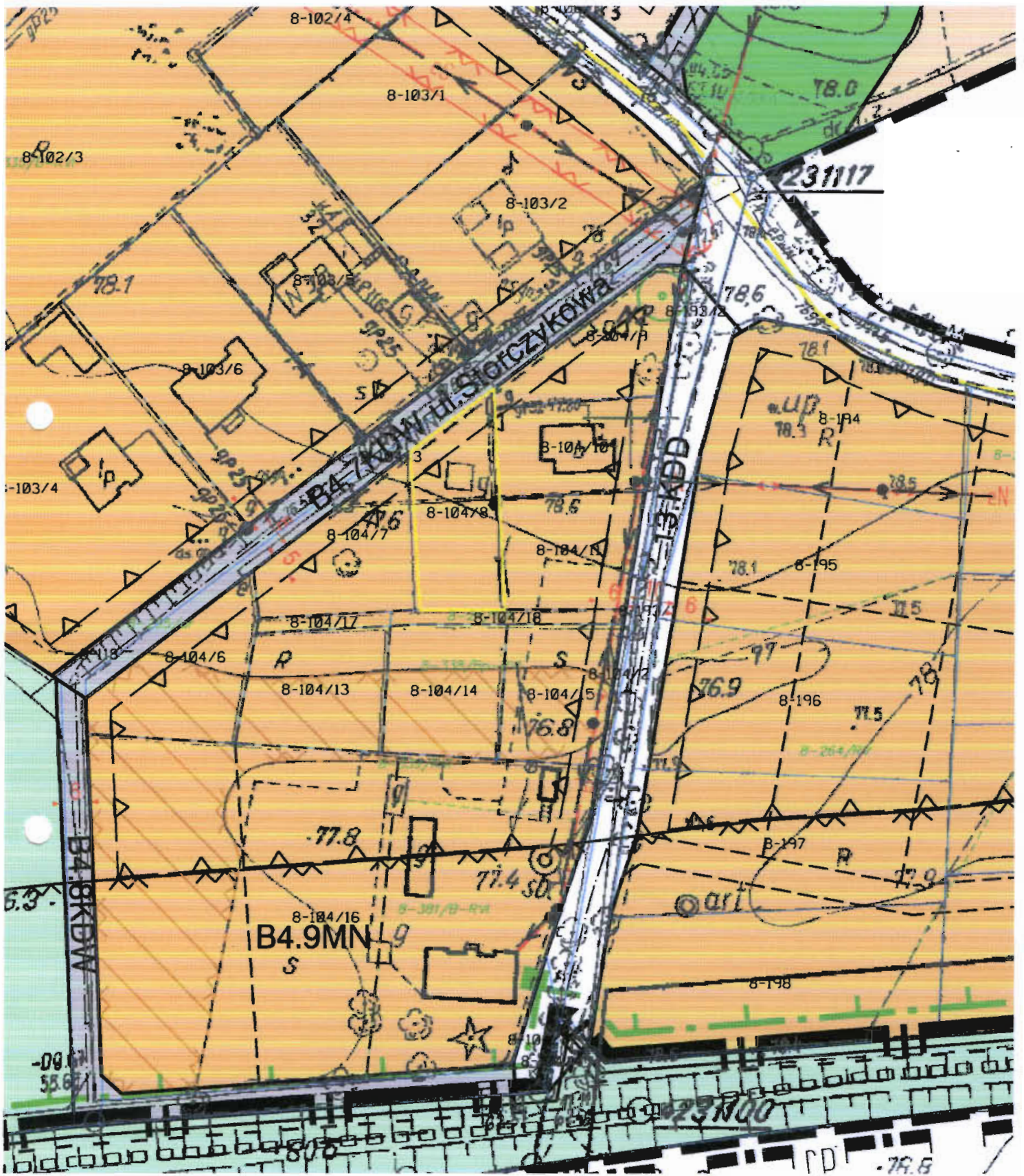
B13.MN

B15.KDW

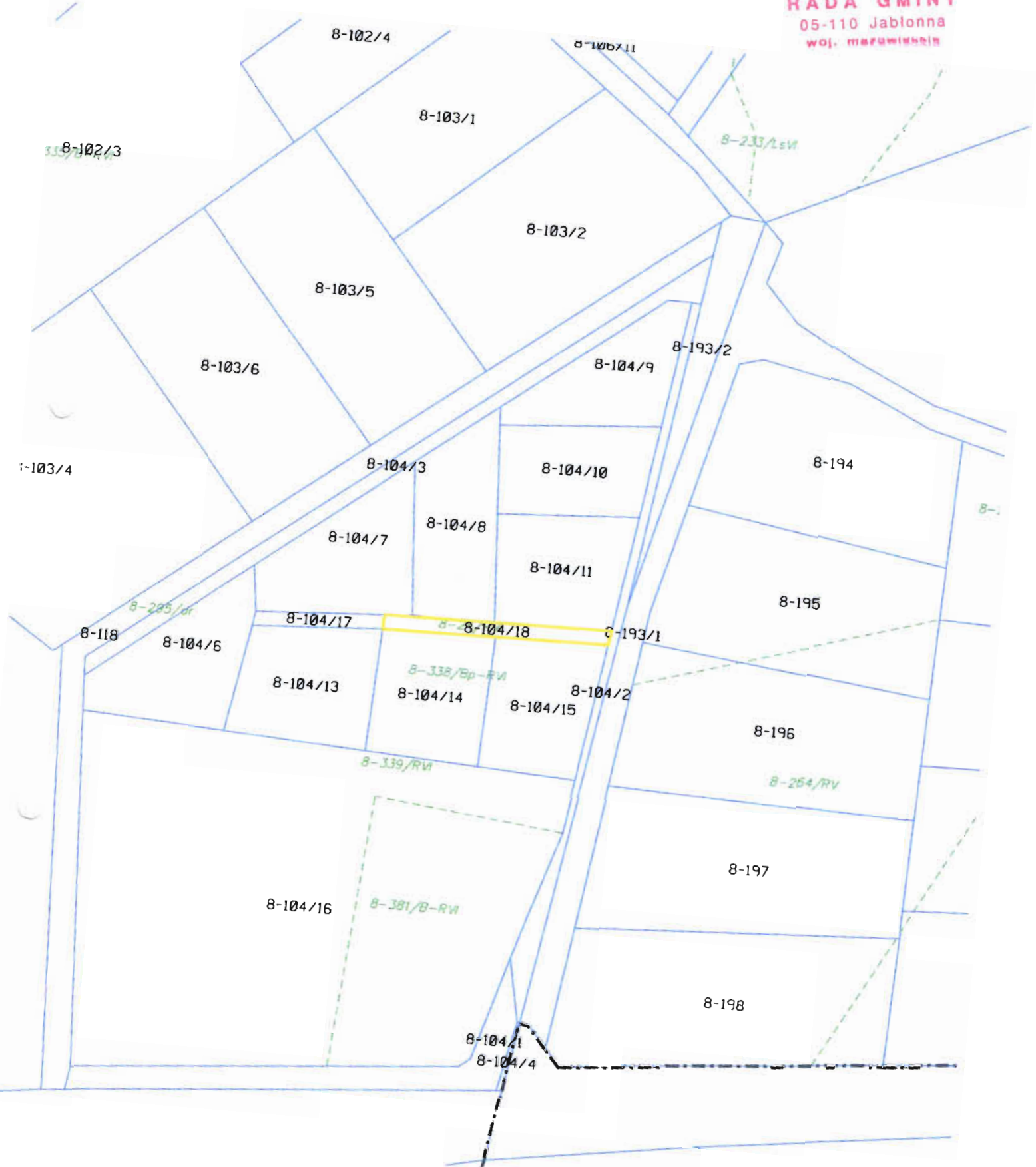
B16.MN

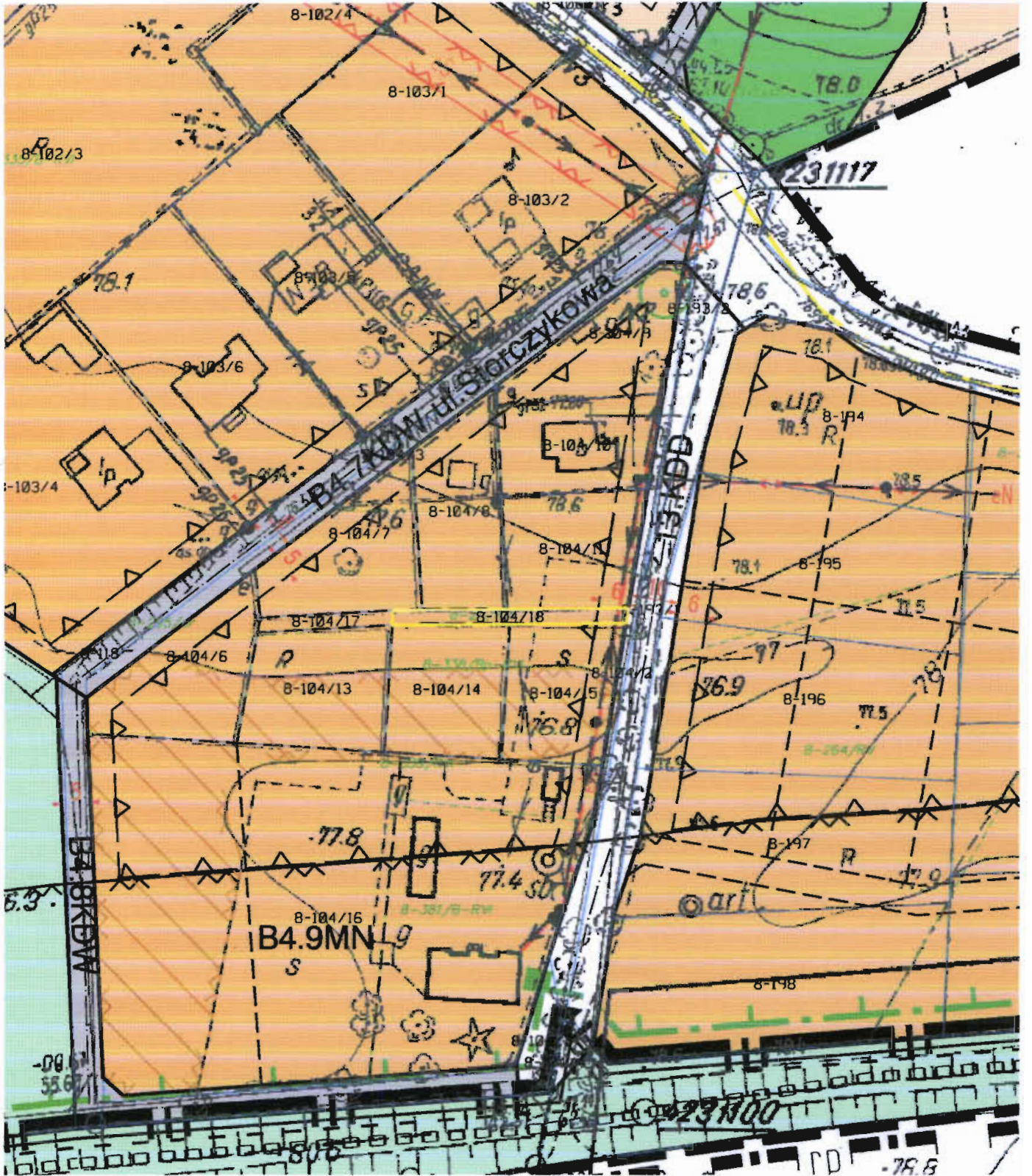
RADA GMINY
05-110 Jablonna
WOJ. mazowiecki



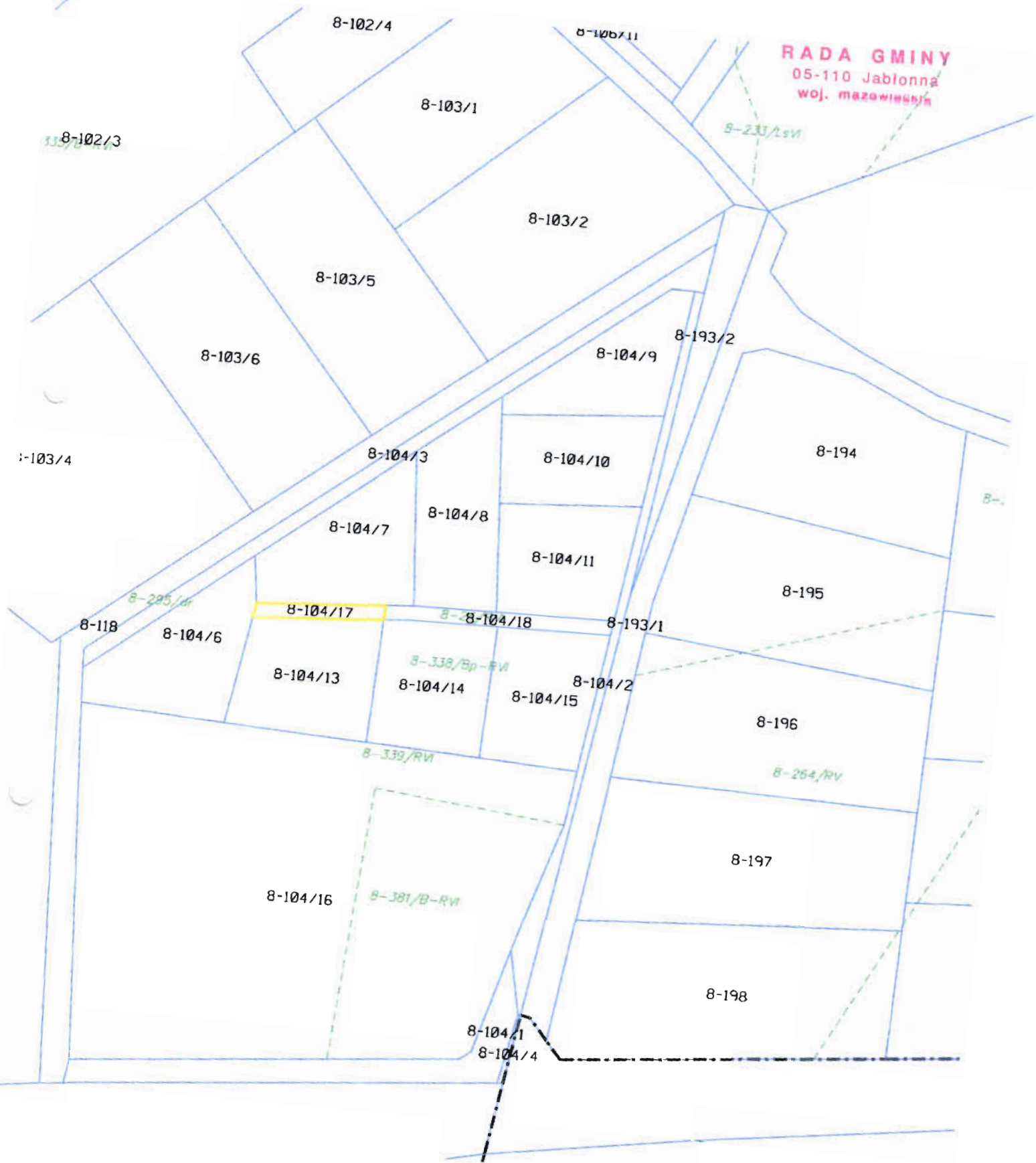


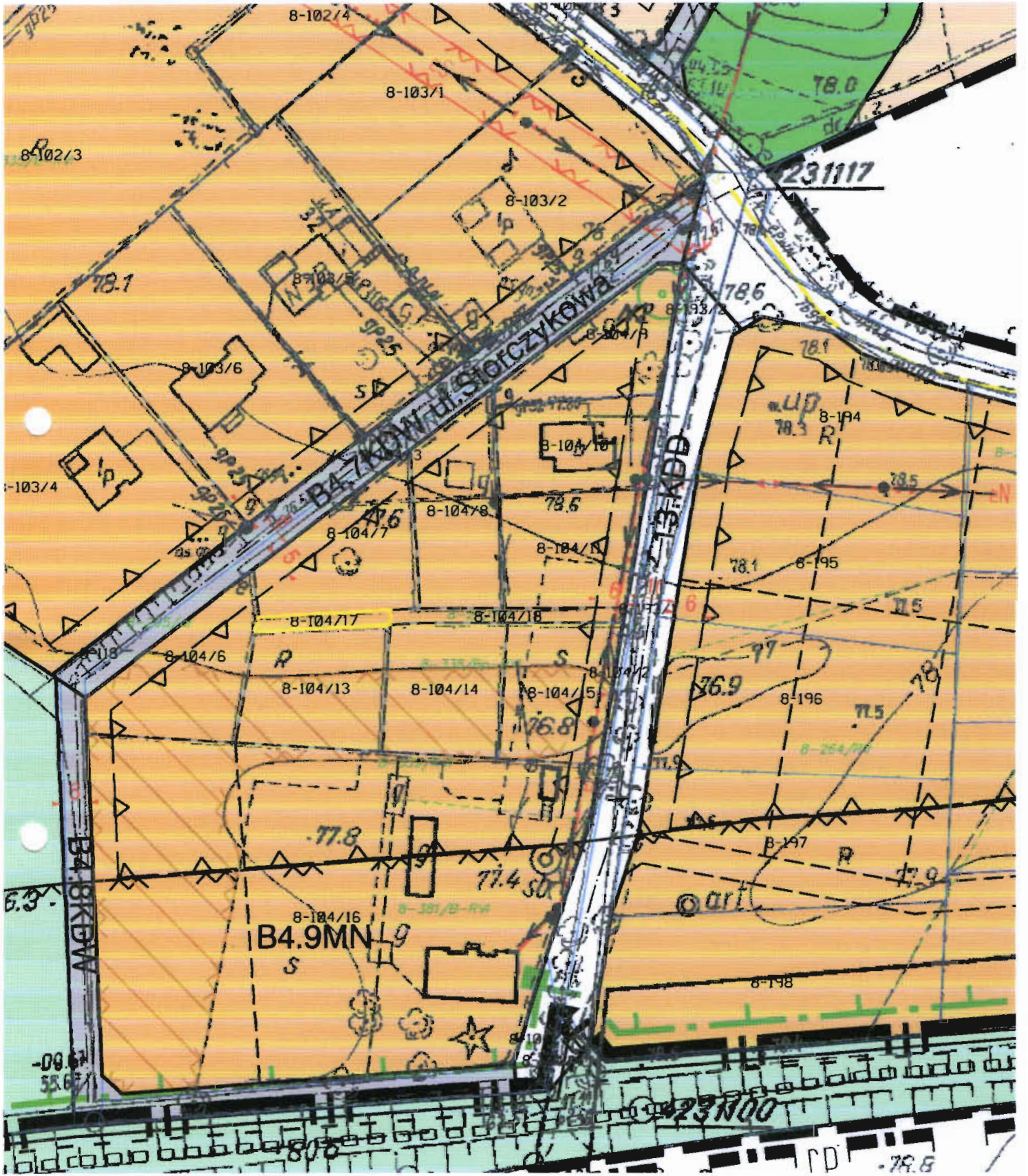
RADA GMINY
05-110 Jabłonna
woj. mazowieckie



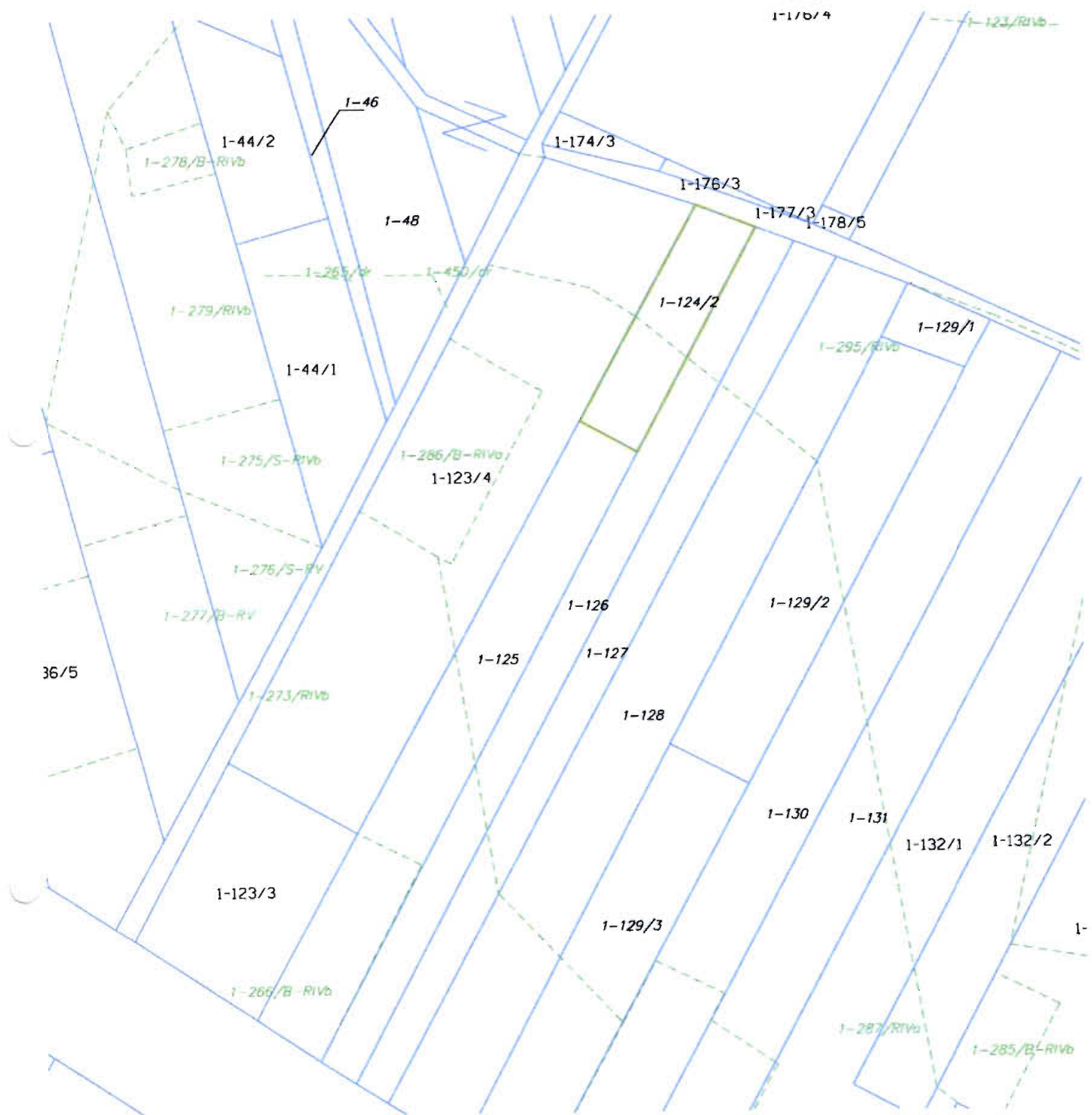


RADA GMINY
05-110 Jablonna
woj. mazowiecki





RADA GMINY
05-110 Jablonna
woj. mazowieckie





1-2819

1-2820

1-2821

1-2822

1-2823

1-64/26

1-63/25

1-65/19

1-175

1-176/1

1-174/1

1-121

1-178/3

1-177/1

1-179/1

1-180/1

1-173

1-181/6

1-182/5

1-183/3

1-100

1-177/1

1-178/2

1-179/1

1-178/1

1-173

1-181/6

1-182/4

1-183/2

1-182/3

1-183

1-184/1

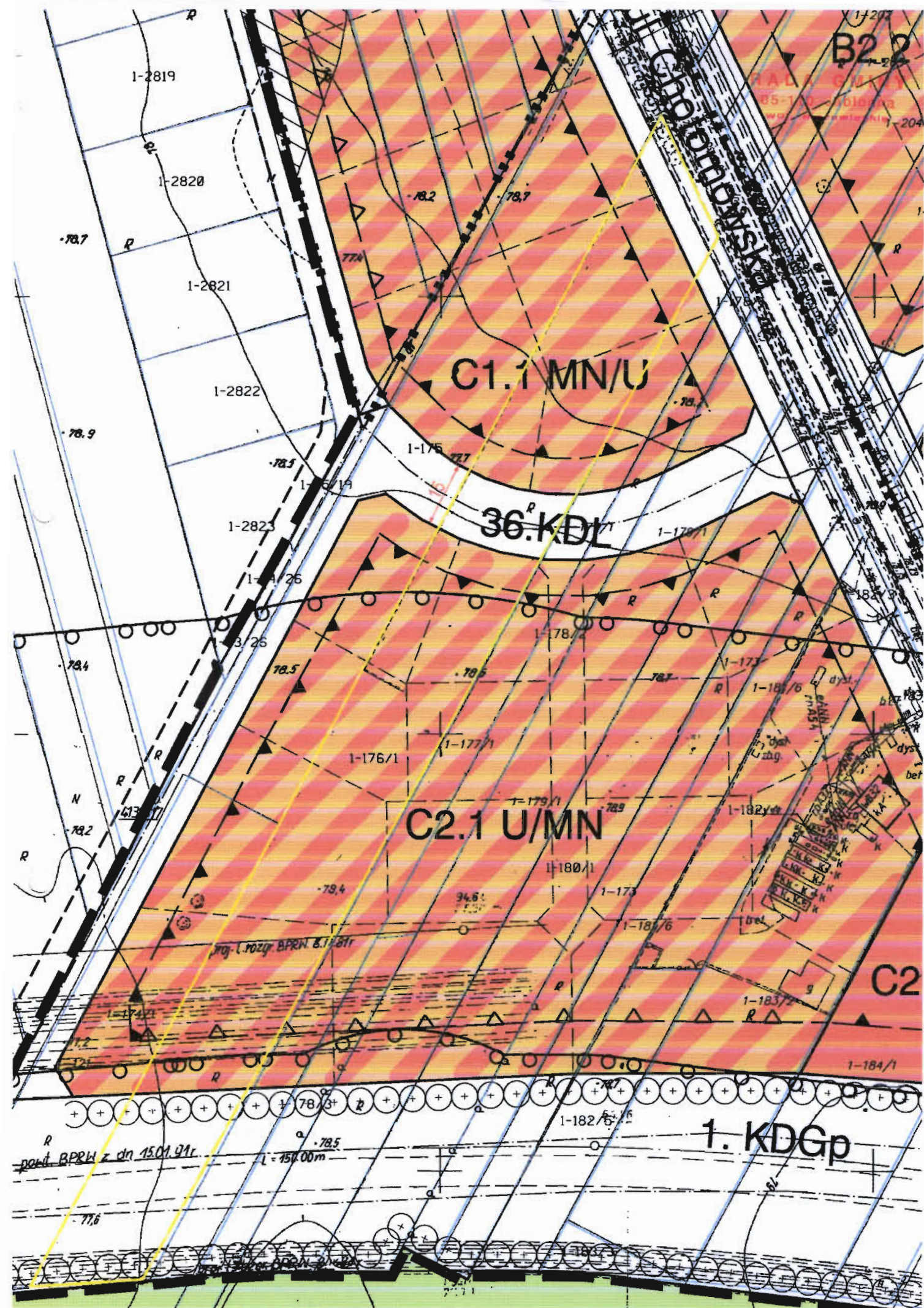
1-202

1-203

1-204

RADA GMINY
05-110 Jabłonna
woj. mazowieckie

1.



Zestawienie przebiegu głosowania jawnego imiennego nad uchwałą w sprawie: wyrażenia zgody na podjęcie przez Wójta czynności zmierzających do sprzedaży nieruchomości.

Uchwała nr XLI/ 457/2009.

Lp.	Imię i Nazwisko radnego	Głosuję „za”	Głosuję „przeciw”	„Wstrzymuję się od głosu”	Uwagi
1.	Katarzyna Dąbrowska	+			
2.	Katarzyna Fularz	+			
3.	Teresa Gałęcka	+			
4.	Marcin Giziński	+			
5.	Mariusz Grzybek	+			
6.	Dariusz Kubalski	+			
7.	Adam Krzyżanowski	+			
8.	Bogumiła Majewska	+			
9.	Witold Modzelewski				Nieobecny podczas głosowania
10.	Przemysław Przewoźniczek	+			
11.	Wiesław Sawicki	+			
12.	Dorota Świątko	+			
13.	Barbara Wołosiewicz	+			
14.	Tomasz Wodzyński	+			
15.	Halina Zwierzchlewska	+			
	Wynik głosowania	14	0	0	

Zestawienie sporządziła:

Danuta Majczak

