


**UCHWAŁA NR XL/356/2017
RADY GMINY JABŁONNA
Z DNIA 28 czerwca 2017r.**

w sprawie: nabycia niezabudowanej nieruchomości położonej w obrębie 3-Chotomów w rejonie ul. Bagiennej.

Na podstawie art. 18 ust. 2 pkt. 9 litera „a” ustawy z 8 marca 1990 r. o samorządzie gminnym (tekst jedn. Dz. U. z 2016 r. poz. 446 ze zm.) Rada Gminy Jabłonna uchwala co następuje:

- §1. Wyraża się zgodę na nabycie nieruchomości oznaczonej w ewidencji gruntów i budynków, jako działka ewidencyjna nr 225/15 o powierzchni 0,1055 ha, z obrębu 3-Chotomów, uregulowanej w księdze wieczystej WA1L/00003979 /7 prowadzonej przez Sąd Rejonowy w Legionowie IV Wydział Ksiąg Wieczystych.
- §2. Wykonanie uchwały Rada Gminy Jabłonna powierza Wójtowi Gminy.
- §3. Uchwała wchodzi w życie z dniem podjęcia.

Wiceprzewodniczący
Rady Gminy

mgr Włodzimierz Kowalik

Uzasadnienie
Uchwały Nr XL/356/2017
Rady Gminy Jabłonna
z dnia 28 czerwca 2017r.

Właściciel nieruchomości objętej księgą wieczystą nr WA1L/00003979/7 stanowiącej działkę ewidencyjną nr 225/15 o powierzchni 0,1055 ha w Chotomowie zwrócił się z propozycją sprzedaży na rzecz gminy Jabłonna w/w gruntu użytkowanego jako droga.

Zgodnie z obowiązującym miejscowym planem zagospodarowania przestrzennego gminy Jabłonna zachodniej części wsi Chotomów (Uchwała Rady Gminy Jabłonna Nr VI/71/2007 z dnia 21 marca 2007 r.), działka ewidencyjna nr 225/15 przeznaczona jest pod drogę wewnętrzną klasy dojazdowej, oznaczoną w planie symbolem D24.KDw.

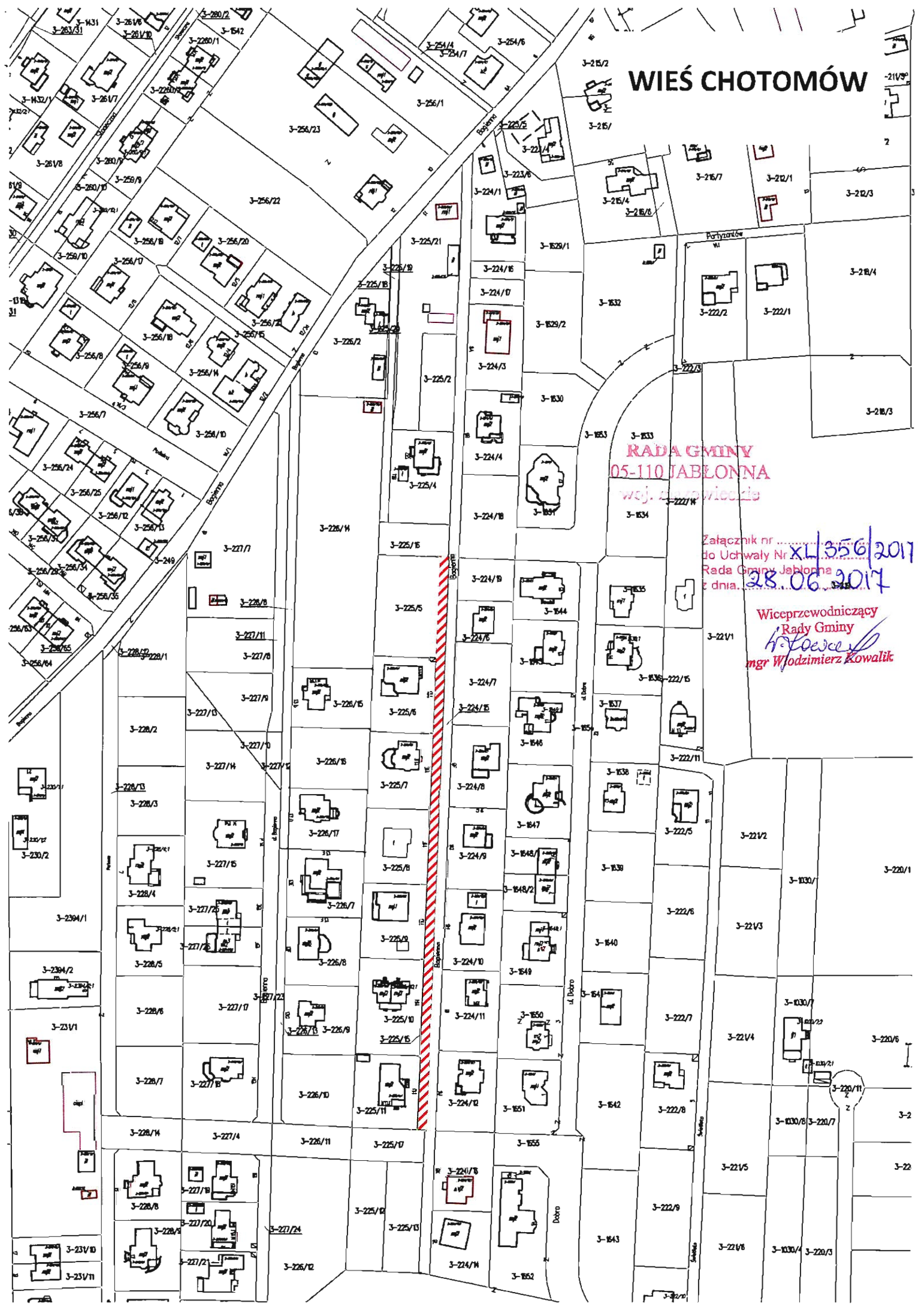
Działka ewidencyjna nr 225/15 wraz z działką nr 224/15 (będącą własnością gminy Jabłonna) stanowi jeden ciąg komunikacyjny będący połączeniem z ulicą Bagienną, zapewniający dojazd do 24 posesji. Na obszarze przedmiotowej nieruchomości ułożona jest sieć gazociągowa wraz z przyłączami.

Nabycie przedmiotowej nieruchomości umożliwi gminie jednorodne, spójne zarządzanie drogą oraz realizację na przedmiotowym obszarze przyszłych zamierzeń inwestycyjnych, takich jak: kanalizacja, wodociąg, czy wykonanie nawierzchni.

W wyniku przeprowadzonych negocjacji ustalono cenę nabycia przedmiotowego gruntu o powierzchni 0,1055 ha w wysokości 30 zł/m², co stanowi łącznie kwotę 31.650 zł (słownie: trzydzieści jeden tysięcy sześćset pięćdziesiąt złotych), płatną jednorazowo.

Wiceprzewodniczący
Rady Gminy
K. Kowalik
mgr Włodzimierz Kowalik

WIEŚ CHOTOMÓW



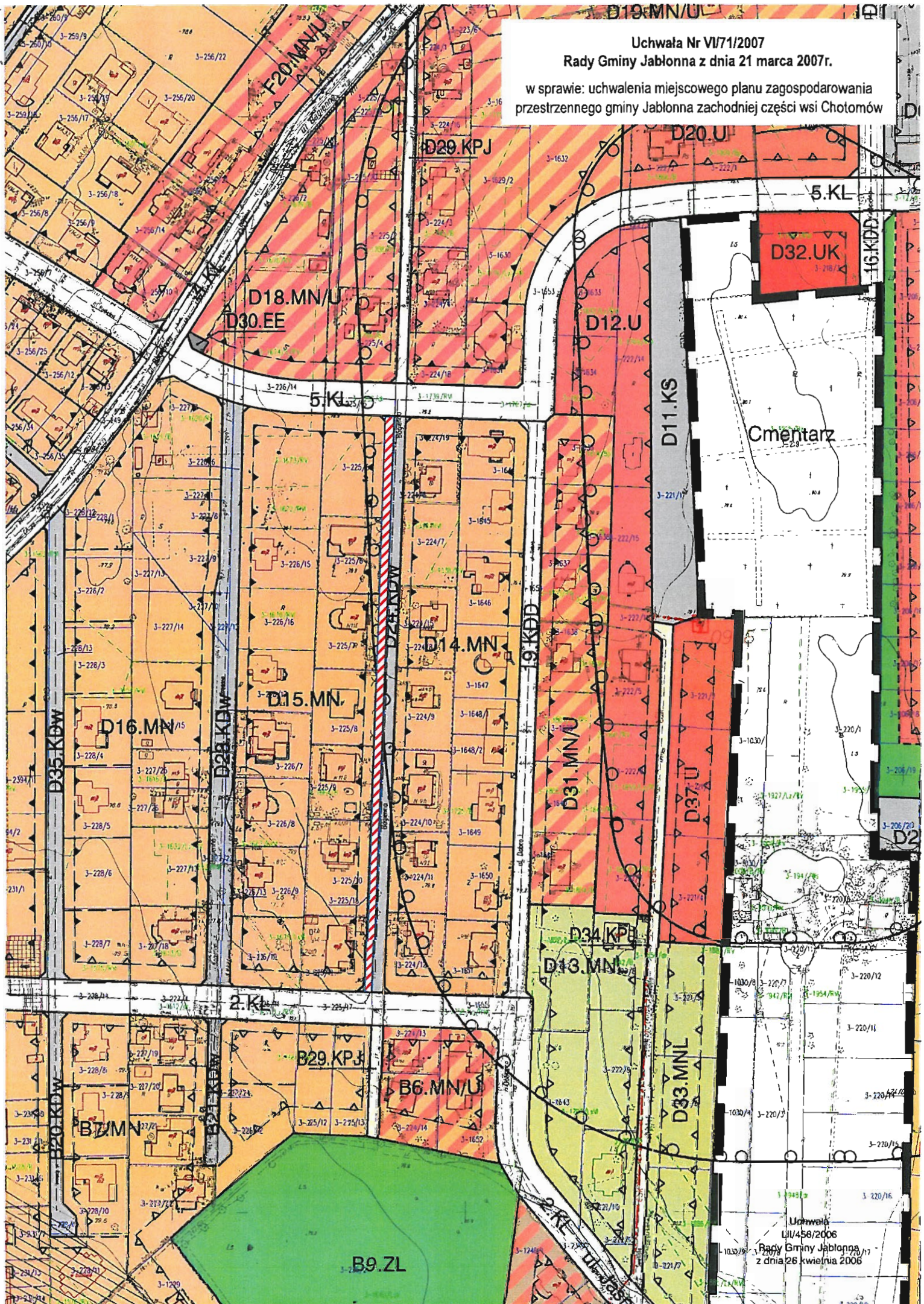
RADA GMINY
05-110 JABŁONNA
woj. łódzkie

Załącznik nr
do Uchwały Nr XL/356/2017
Rada Gminy Jabłonna
z dnia 28.06.2017

Wiceprzewodniczący
Rady Gminy
Włodzimierz Kowalik
mgr Włodzimierz Kowalik

**Uchwała Nr VI/71/2007
Rady Gminy Jabłonna z dnia 21 marca 2007r.**

w sprawie: uchwalenia miejscowego planu zagospodarowania
przestrzennego gminy Jabłonna zachodniej części wsi Chotomów



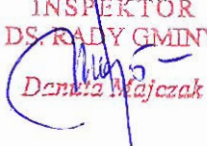
Uchwała
Ul/458/2006
Rady Gminy Jabłonna
z dnia 26 kwietnia 2006

Zestawienie przebiegu głosowania jawnego imiennego nad uchwałą w sprawie:
nabycia niezabudowanej nieruchomości położonej w obrębie 3-Chotomów w rejonie
ul. Bagiennej,

Uchwała nr XL/356/2017 z dnia 28.06.2017

Lp.	Nazwisko i imię radnego	Głosuję „za”	Głosuję „przeciw”	„Wstrzymuję się od głosu”	Uwagi
1.	Chojnacki Zenon	+			
2.	Galecka Teresa				Nieobecna podczas sesji
3.	Grzybek Mariusz	+			
4.	Kowalik Włodzimierz	+			
5.	Krajewski Paweł	+			
6.	Krzyżanowski Adam	+			
7.	Lipińska Marta	+			
8.	Majewska Bogumila	+			
9.	Modzelewski Witold				Nieobecny podczas sesji
10	Nowosiński Wojciech	+			
11	Szymkowski Artur	+			
12	Sygula Arkadiusz				Nieobecny podczas głosowania
13	Świątko Dorota	+			
14	Wodzyński Tomasz	+			
15	Zieliński Marek	+			
	Wynik głosowania	12	0	0	

Zestawienie sporządziła:

Danuta Majczak
INSPEKTOR
DS. RALY GMINY

Danuta Majczak

