

**UCHWAŁA NR VIII/85/2007  
RADY GMINY JABŁONNA  
Z DNIA 25 kwietnia 2007**

**w sprawie wyrażenia zgody na nieodpłatne przejęcie nieruchomości  
gruntowej stanowiącej drogę dojazdową, położonej we wsi  
Chotomów gmina Jabłonna.**

Na podstawie art. 18 ust. 2 pkt. 9 litera „a” ustawy z 8 marca 1990 r. o samorządzie gminnym (tekst jedn. Dz.U. z 2001r. Nr 142, poz.1591 ze zm.)

**Rada Gminy Jabłonna  
uchwala co następuje:**

**§ 1**

Rada Gminy Jabłonna wyraża zgodę na nieodpłatne przejęcie przez Gminę Jabłonna udziałów we współwłasności do nieruchomości uregulowanej w księdze wieczystej KW NR WA1L/00016901, wykazanej tamże jako działka nr 537/10, oznaczonej w ewidencji gruntów i budynków jednostki ewidencyjnej Jabłonna w obrębie Chotomów jako działka **nr 537/10 o pow. 0,0800 ha.**

**§ 2**

Nieodpłatne przejęcie udziałów, o których mowa w § 1, dotyczy przyjęcia darowizny na rzecz Gminy Jabłonna od:


Pani Agnieszki Petrykowskiej – w 2/8 częściach,  
Państwa Jana i Teresy Petrykowskich – w 2/8 częściach,  
Pani Jolanty Wiśniewskiej – w 2/8 częściach,  
Państwa Teresy i Dariusza Gaśior – w 1/8 częściach,  
Państwa Elżbiety i Mirosława Gródkowskich – w 1/8 częściach.


**§ 3**

Wykonanie uchwały Rada Gminy Jabłonna powierza Wójtowi Gminy.

**§ 4**

Uchwała wchodzi w życie z dniem podjęcia i podlega ogłoszeniu poprzez wywieszenie jej na tablicy ogłoszeń Urzędu Gminy.

RADCA PRAWNY  
  
mgr Andrzej Holog  
Nz WA/1571/

Przewodnicząca Rady  
  
mgr inż. Barbara Własiewicz


**U z a s a d n i e**  
**do Uchwały Nr VIII/85/2007 Rady Gminy Jabłonna**  
**z dnia 25 kwietnia 2007 r.**

Zgodnie z ewidencją gruntów i budynków jednostki ewidencyjnej Jabłonna obrębu Chotomów, przedmiotowa działka stanowi współwłasność osób fizycznych.

Właściciele udziałów wymienieni w projekcie uchwały zwrócili się z prośbą o przejęcie przez Gminę Jabłonna posiadanych udziałów nieruchomości oznaczonej w ewidencji gruntów i budynków jednostki ewidencyjnej Jabłonna w obrębie Chotomów jako działka ewidencyjna nr 537/10 o pow. 0,0800 ha. Sąd Rejonowy w Legionowie IV Wydział Ksiąg Wieczystych prowadzi dla tej nieruchomości księgę wieczystą nr WA1L/00016901. Zgodnie z projektem miejscowego planu zagospodarowania przestrzennego południowo-zachodniej części wsi Chotomów przedmiotowa nieruchomość przeznaczona jest pod drogę wewnętrzną o docelowej szerokości 9,00m, oznaczoną symbolem 25 KDDi i łączy się z drogą publiczną będącą własnością Gminy Jabłonna ( ulica Niecała ).

Skutkiem prawnym wykonania projektowanej uchwały jest uzyskanie przez Gminę Jabłonna prawa własności do gruntu będącego opisaną wyżej drogą. Działka ewidencyjna nr 537/10 wraz z działką ewidencyjną nr 536/2 (własność Gminy Jabłonna) utworzą całość gospodarczą – drogę o szerokości 9,00m.

Przewodnicząca Rady

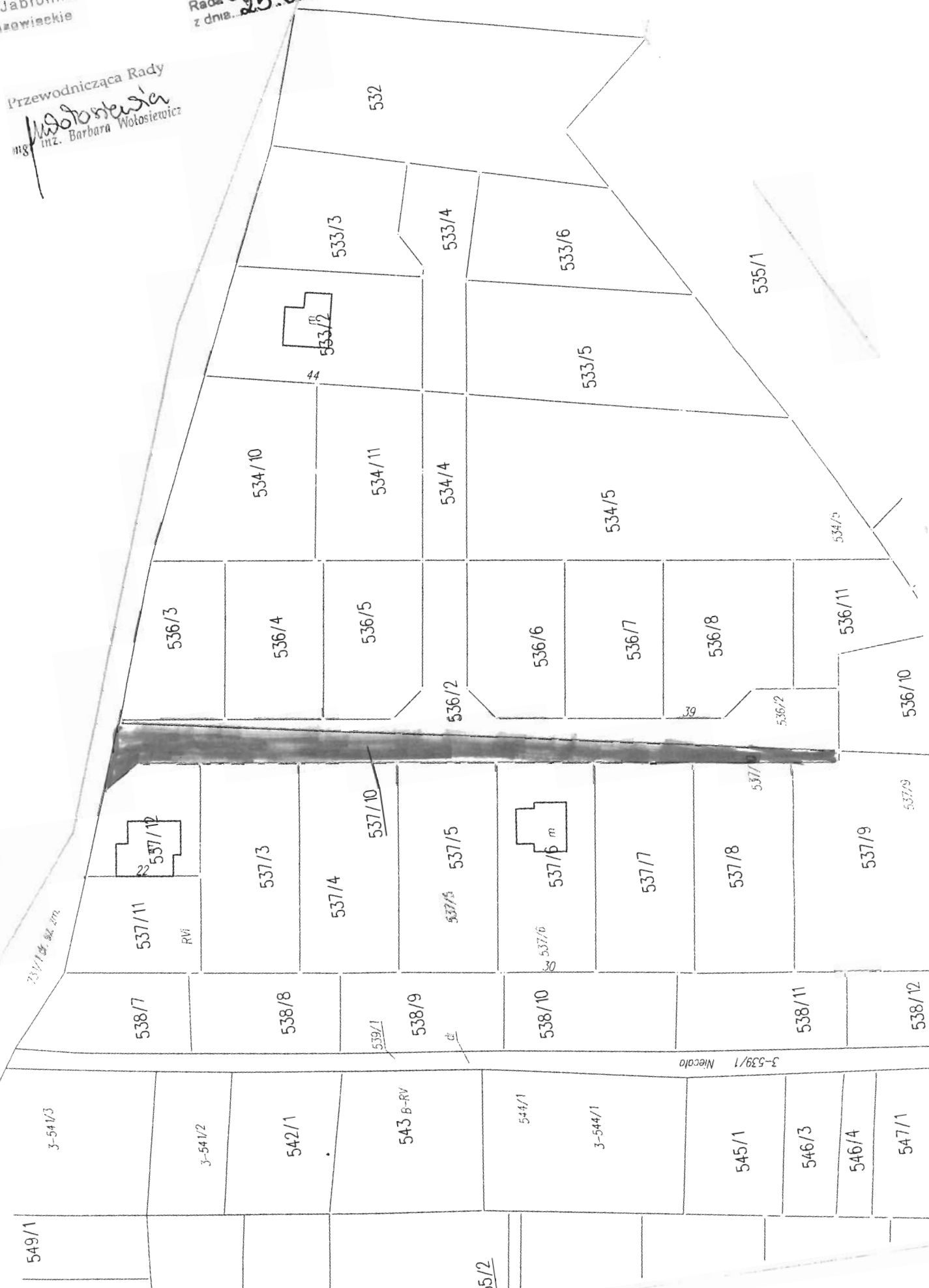
  
mgr inż. Barbara Wołosiewicz

RADA GMINY  
05-110 Jabłonna  
woj. mazowieckie

Załącznik nr VIII/25/2007  
do Uchwały Nr 25.04.2007  
Rada Gminy Jabłonna  
z dnia 25.04.2007

Przewodnicząca Rady  
Inż. Barbara Wokosiewicz

531



549/1

3-541/3

3-541/2

542/1

543 B-RV

544/1

3-544/1

545/1

546/3

546/4

547/1

537/11

RVI

537/3

537/4

537/10

537/5

537/5

537/6

537/6 m

537/7

537/8

537/7

536/3

536/4

536/5

536/2

536/6

536/7

536/8

536/2

536/11

536/10

534/10

534/11

534/4

534/5

44

533/2

533/4

533/6

533/5

535/1

532

534/2

39

55/2

