

## **UCHWAŁA NR VI / 66 /2007**

### **RADY GMINY JABŁONNA Z DNIA 21 marca 2007 r.**

**w sprawie wyrażenia zgody na nieodpłatne przejęcie nieruchomości gruntowej stanowiącej drogę dojazdową, położoną we wsi i gminie Jabłonna.**

Na podstawie art. 18 ust. 2 pkt. 9 litera „a” ustawy z 8 marca 1990 r. o samorządzie gminnym (tekst jedn. Dz.U. z 2001r. Nr 142, poz.1591 ze zm.)

#### **Rada Gminy Jabłonna uchwala co następuje:**

##### **§ 1**

Rada Gminy Jabłonna wyraża zgodę na nieodpłatne przejęcie posiadanych udziałów prawa własności do nieruchomości oznaczonej w ewidencji gruntów i budynków jednostki ewidencyjnej Jabłonna w obrębie Jabłonna jako działka nr **2275 o pow. 3500 m<sup>2</sup>** w/n podanych wysokościach od:


- p.Ewy Stobnickiej - 1/480
- Jerzego Śmigielskiego - 1/480
- Ryszarda i Eugenii Dmowskich - 2/480
- Adolfa i Grażyny Kowalik - 2/480
- Jana i Anny Wasilewskich – 1/480
- Sylwestra i Joanny Zubrzyckiej – 2/480


##### **§ 2**

Wykonanie uchwały Rada Gminy Jabłonna powierza Wójtowi Gminy

##### **§ 3**

Uchwała wchodzi w życie z dniem podjęcia i podlega ogłoszeniu poprzez wywieszenie jej na tablicy ogłoszeń Urzędu Gminy

**RADCA PRAWNY**  
  
mgr Andrzej Hołoga  
/Nr WA-1571/

Przewodnicząca Rady  
  
mgr inż. Barbara Wołosiewicz

**U z a s a d n i e**  
**do Uchwały Nr VI/66/2007 Rady Gminy Jabłonna**  
**z dnia 21 marca 2007 r.**

Właściciele udziałów wymienieni w projekcie uchwały zwrócili się z prośbą o przejęcie przez Gminę posiadanych udziałów prawa własności do nieruchomości oznaczonej w ewidencji gruntów i budynków jednostki ewidencyjnej Jabłonna w obrębie Jabłonna jako działka nr **2275 o pow. 3500 m<sup>2</sup>**. Sąd Rejonowy w Legionowie IV Wydział Ksiąg Wieczystych prowadzi dla tej działki księgę wieczystą nr **WA1L/ 00019376/5**. Przedmiotowa nieruchomość stanowi drogę wewnętrzną

Zgodnie z uchwalonym miejscowym planem zagospodarowania przestrzennego wschodniej części wsi Jabłonna przedmiotowa droga stanowi część publicznej drogi dojazdowej oznaczonej na rysunku planu zagospodarowania symbolem **2 KDD**.

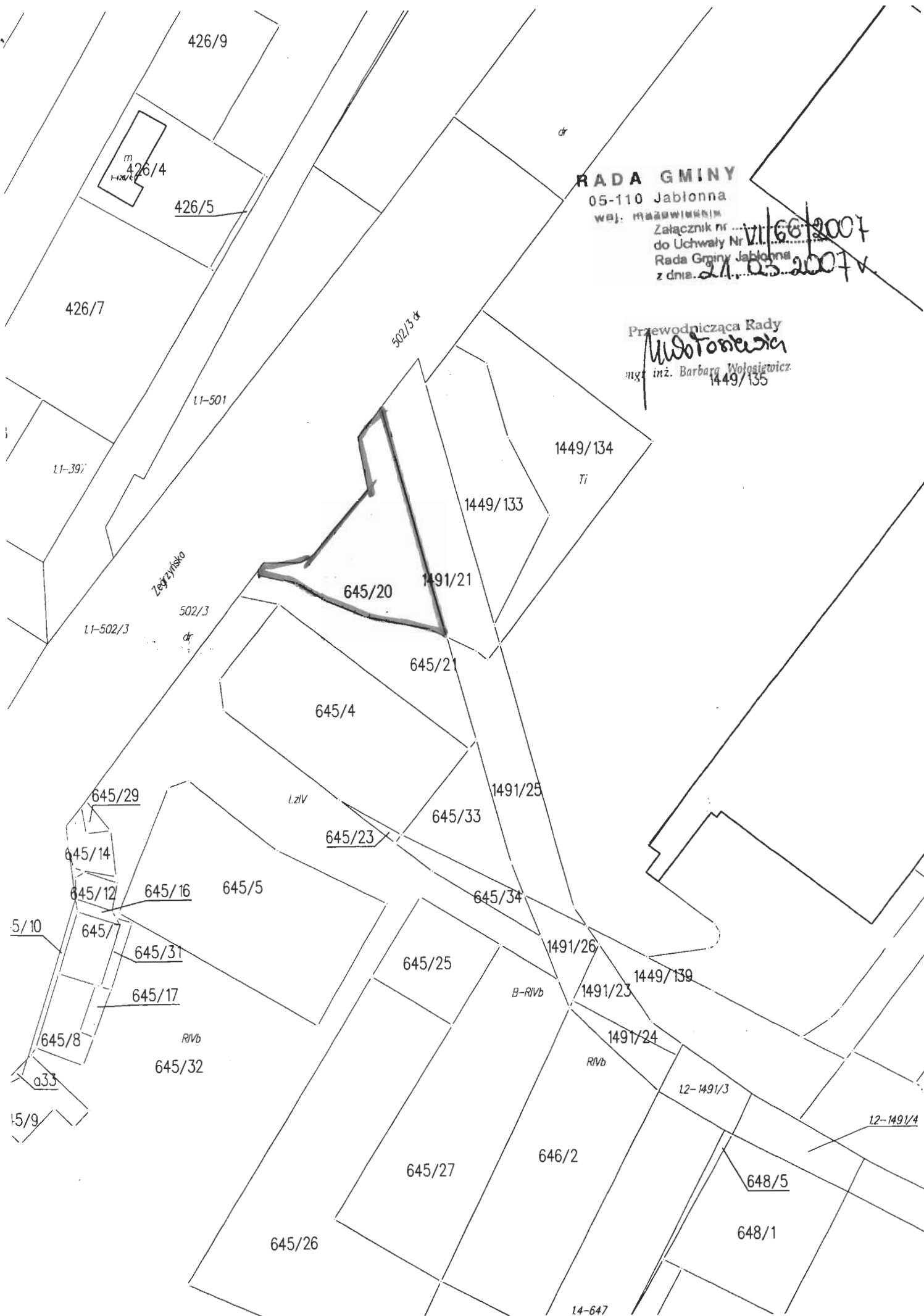
Zgodnie z ewidencją gruntów i budynków jednostki ewidencyjnej Jabłonna obrębu Jabłonna przedmiotowa działka stanowi współwłasność osób fizycznych.

Działka ewidencyjna nr 2275 została wydzielona w wyniku podziału pod drogę wewnętrzną zapewniającą dojazd do 22 posesji.

Wyżej wymienieni współwłaściciele działki nr 2275 wyrażają chęć nieodpłatnego przekazania swoich udziałów na rzecz Gminy. Udział wnioskujących wynosi 9/480.

Jednocześnie informuję, że Uchwałami Rady Nr LIX/518/2006 z dnia 24 października 2006r i III/26/2006 z dnia 28 grudnia 2006 r. Rada Gminy wyraziła zgodę na nieodpłatne przejęcie 457/480 udziałów prawa własności w przedmiotowej drodze.

Przewodnicząca Rady  
  
mgr inż. Barbara Wołosiewicz



**RADA GMINY**

05-110 Jablonna

waj. maazwieskim

Zalacznik nr

do Uchwaly Nr

Rada Gminy Jablonna

z dnia

VII/66/2007  
27.05.2007r.

Przewodnicząca Rady

*Barbara Wołosiewicz*  
mgr inż. Barbara Wołosiewicz  
1449/135

