

UCHWAŁA Nr VI/42/2015

Rady Gminy Jabłonna
z dnia 25 marca 2015 r.

w sprawie: nadania nazw ulicom we wsi Chotomów gminie Jabłonna

Na podstawie art. 18 ust. 2 pkt. 13 ustawy z 8 marca 1990 r. o samorządzie gminnym
(tekst jedn. Dz. U. z 2013 r., poz. 594 ze zm.)

Rada Gminy Jabłonna uchwała co następuje:

§ 1. Nadaje się nazwy ulic we wsi Chotomów gm. Jabłonna:

- **Serdeczna** - drodze oznaczonej w ewidencji gruntów i budynków jednostki ewidencyjnej Jabłonna w obrębie **3-Chotomów** jako działka ewidencyjna **nr 1169/2**, na odcinku od ul. Partyzantów do granicy z działką 1145 (ul. Życzliwa),
- **Życzliwa** - drodze oznaczonej w ewidencji gruntów i budynków jednostki ewidencyjnej Jabłonna w obrębie **3-Chotomów** jako działka ewidencyjna **nr 1145**, na odcinku od ul. Partyzantów do granicy z działką nr 1144.

§ 2. Integralną część uchwały stanowi mapa obrazująca lokalizację ulicy.

§ 3. Wykonanie uchwały powierza się Wójtowi Gminy Jabłonna.

§ 4. Uchwała podlega ogłoszeniu w Dzienniku Urzędowym Województwa Mazowieckiego i wchodzi w życie po upływie 14 dni od dnia ogłoszenia.

Przewodniczący Rady Gminy
Witold Modzelewski

U z a s a d n i e
do Uchwały Nr VI/42/2015
Rady Gminy Jabłonna z dnia 25 marca 2015r.

Projekt uchwały dotyczący nadania nazw ulic we wsi Chotomów gminie Jabłonna ma na celu zapewnienie ładu przestrzennego przez opracowanie i nadanie nazw ulicom o powtarzających się nazwach oraz wniosku z posiedzenia w dniu 17.02.2015 r. komisji bezpieczeństwa publicznego odnośnie rozpoczęcia prac nad porządkowaniem nazewnictwa i numeracji porządkowej na terenie gminy.

Proponowane nazwy ulic zawarte w proj. uchwały (załącznik nr 1):

- **Serdeczna** - droga oznaczona w ewidencji gruntów i budynków jednostki ewidencyjnej Jabłonna w obrębie **3-Chotomów** jako działka ewidencyjna **nr 1169/2** o istniejącej szer. 6.0 m, na odcinku od ul. Partyzantów do granicy z działką 1145 (ul. Życzliwa). Zgodnie z operatem ewidencji gruntów i budynków jednostki ewidencyjnej Jabłonna obręb 3- Chotomów powyższa działka stanowi własność Gminy Jabłonna.

Według treści obowiązującego miejscowego planu zagospodarowania przestrzennego Gminy Jabłonna dotyczącego części zachodniej części wsi Chotomów zatwierdzonego uchwałą Nr VI/71/2007 Rady Gminy Jabłonna z dnia 21.03.2007 r, (opublikowaną w Dz. Urz. Województwa Mazowieckiego w dniu 08.06.2007 r. Nr 106, poz. 2667), przedmiotowa droga przeznaczona jest pod drogę wewnętrzną klasy dojazdowej, oznaczoną na rysunku planu symbolem **A 15 KDw**.

- **Życzliwa** - droga oznaczona w ewidencji gruntów i budynków jednostki ewidencyjnej Jabłonna w obrębie **3-Chotomów** jako działka ewidencyjna **nr 1145** o istniejącej szer. 6.0 m, na odcinku od ul. Partyzantów do granicy z działką nr 1144. Zgodnie z operatem ewidencji gruntów i budynków jednostki ewidencyjnej Jabłonna obręb 3- Chotomów powyższa działka stanowi własność Gminy Jabłonna.

Według treści obowiązującego miejscowego planu zagospodarowania przestrzennego Gminy Jabłonna dotyczącego części zachodniej części wsi Chotomów zatwierdzonego uchwałą Nr VI/71/2007 Rady Gminy Jabłonna z dnia 21.03.2007 r, (opublikowaną w Dz. Urz. Województwa Mazowieckiego w dniu 08.06.2007 r. Nr 106, poz. 2667), przedmiotowa droga przeznaczona jest pod drogę wewnętrzną klasy dojazdowej, oznaczoną na rysunku planu symbolem **A 16 KDw**.

Ponieważ sprawa nadania nazwy w/w ulic dotyczy dróg publicznych, Rada Gminy może podjąć uchwałę o nadaniu nazwy tej drodze zgodnie z art. 18 ust. 2 pkt. 13 ustawy z 8 marca 1990 r. o samorządzie gminnym (Dz. U. z 2013 r., poz. 594 ze zm).

Przedmiotowe drogi oznaczono na załączniku graficznym kolorem żółtym.

Proponowane nazwy ulic nie występują na terenie wsi Chotomów.

Istniejące nazwy ulic w tym rejonie to ul. Partyzantów, ul. Gwiaździsta, ul. Jasna, dlatego też proponowane nazwy ulic zachowują jednolity charakter nazw w tym rejonie wsi Chotomów.

Przewodniczący Rady Gminy

Witold Modzelewski

wieś Chotomów

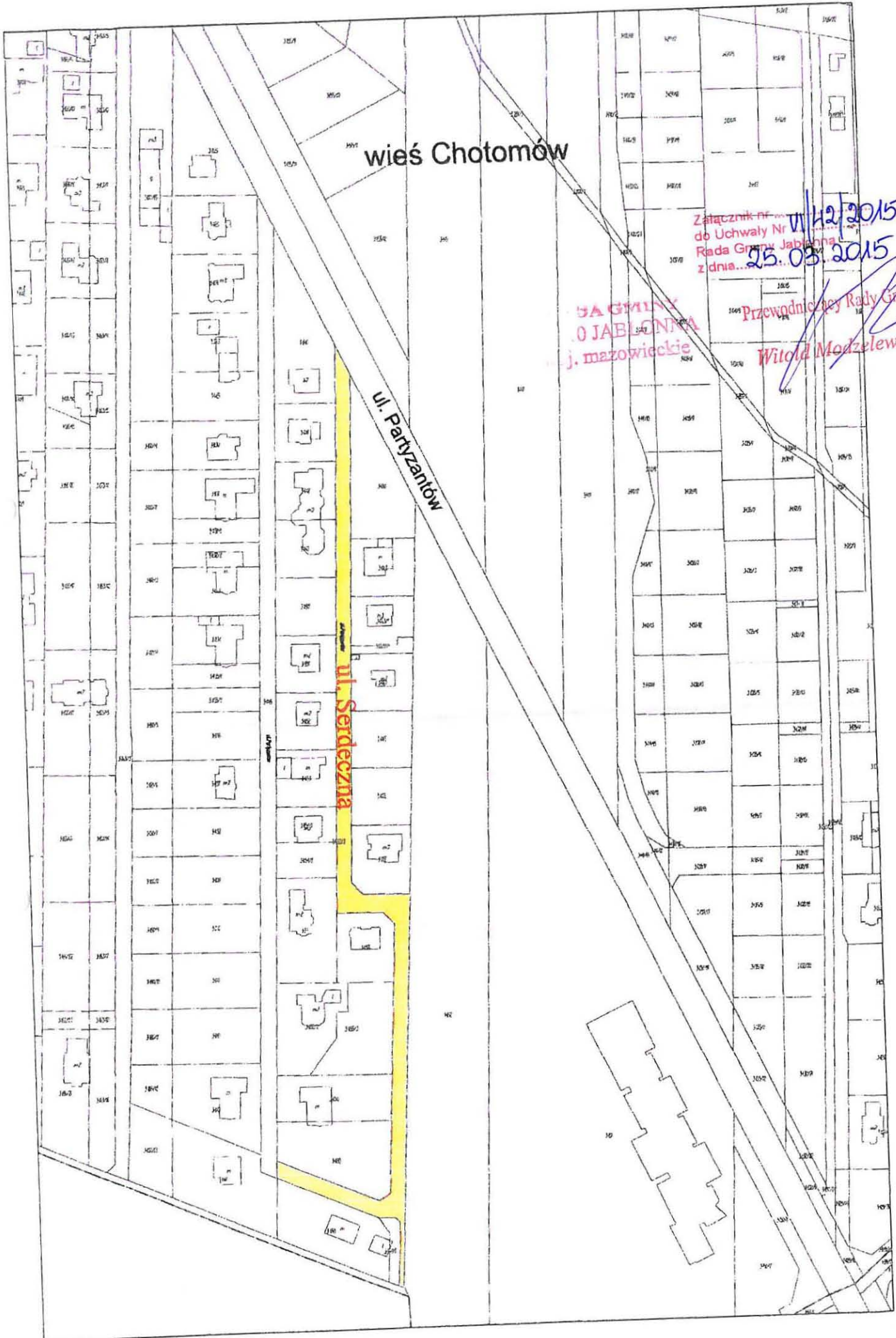
Załącznik nr...
do Uchwały Nr...
Rada Gminy Jabłonna
z dnia... 25.03.2015

GA GMINY
O JABŁONNA
j. mazowieckie

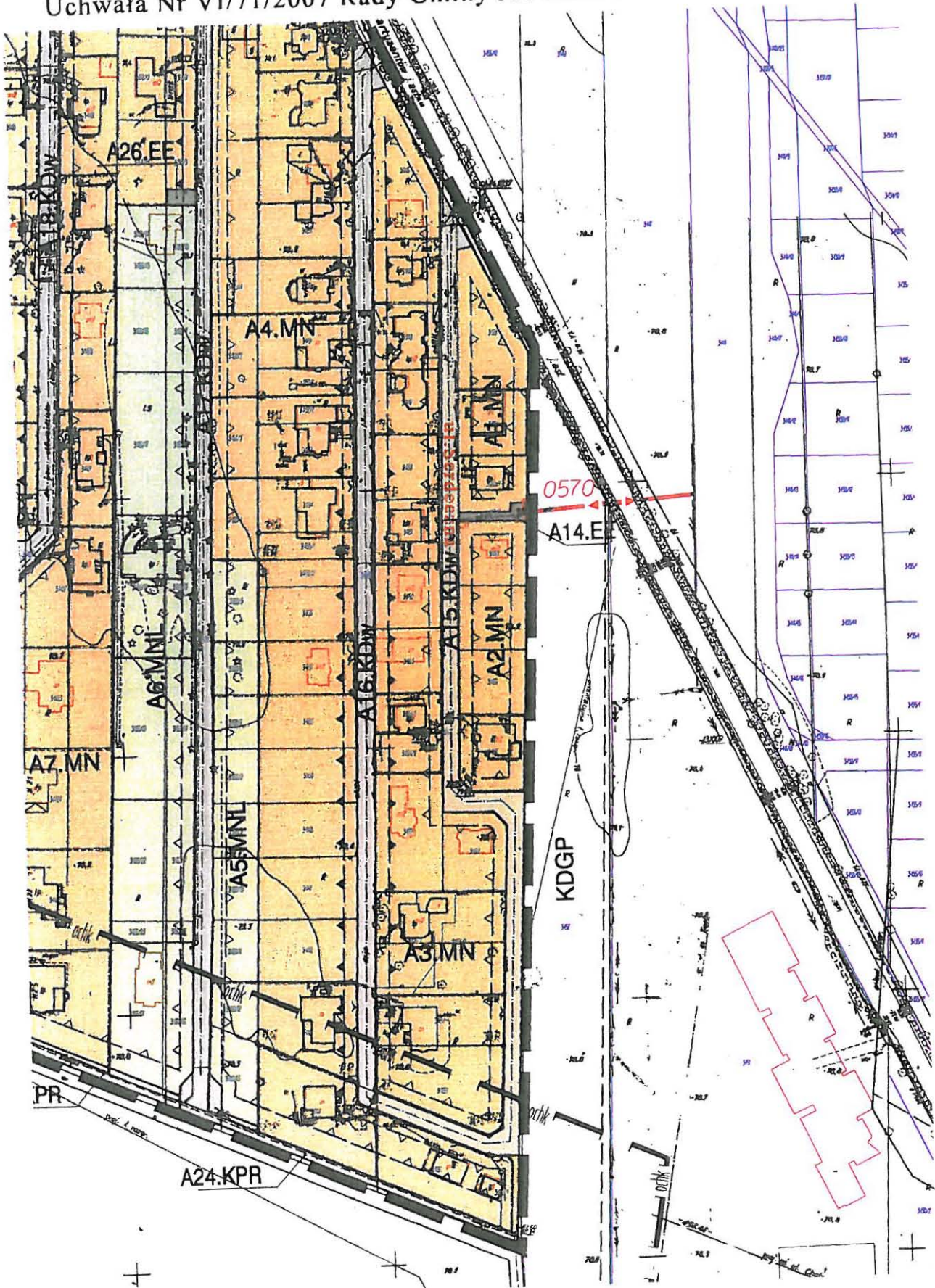
Przewodniczący Rady Gminy
Witold Modzelewski

ul. Partyzantów

ul. Serdeczna



Miejscowy plan zagospodarowania przestrzennego
gminy Jabłonna zachodniej części wsi Chotomów
Uchwała Nr VI/71/2007 Rady Gminy Jabłonna z dnia 21 marca 2007r.



wieś Chotomów

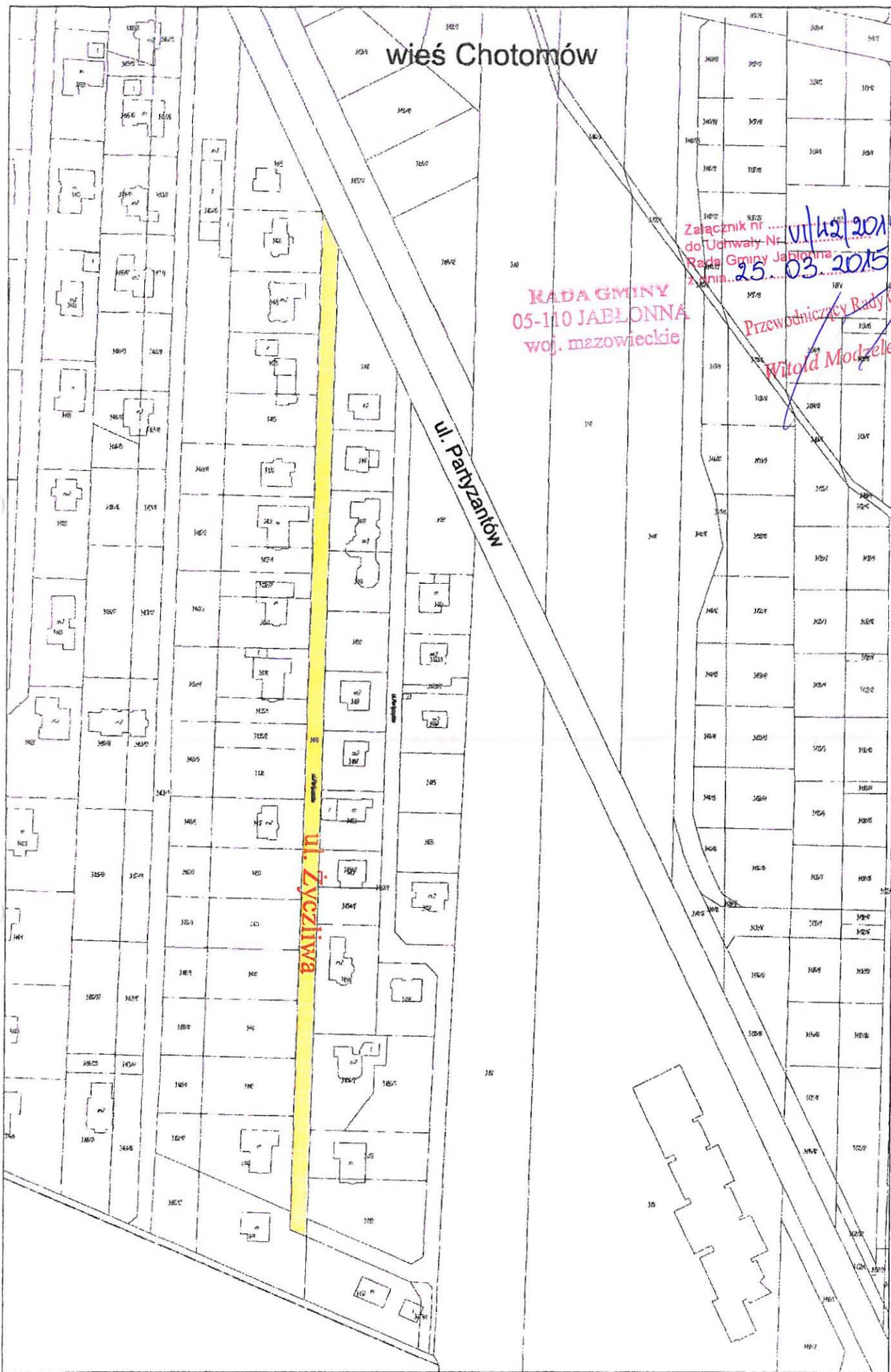
Załącznik nr ... ul. 22/2015
do Uchwały Nr ...
Rada Gminy Jabłonna
z dnia 25.03.2015

RADA GMINY
05-110 JABŁONNA
woj. mazowieckie

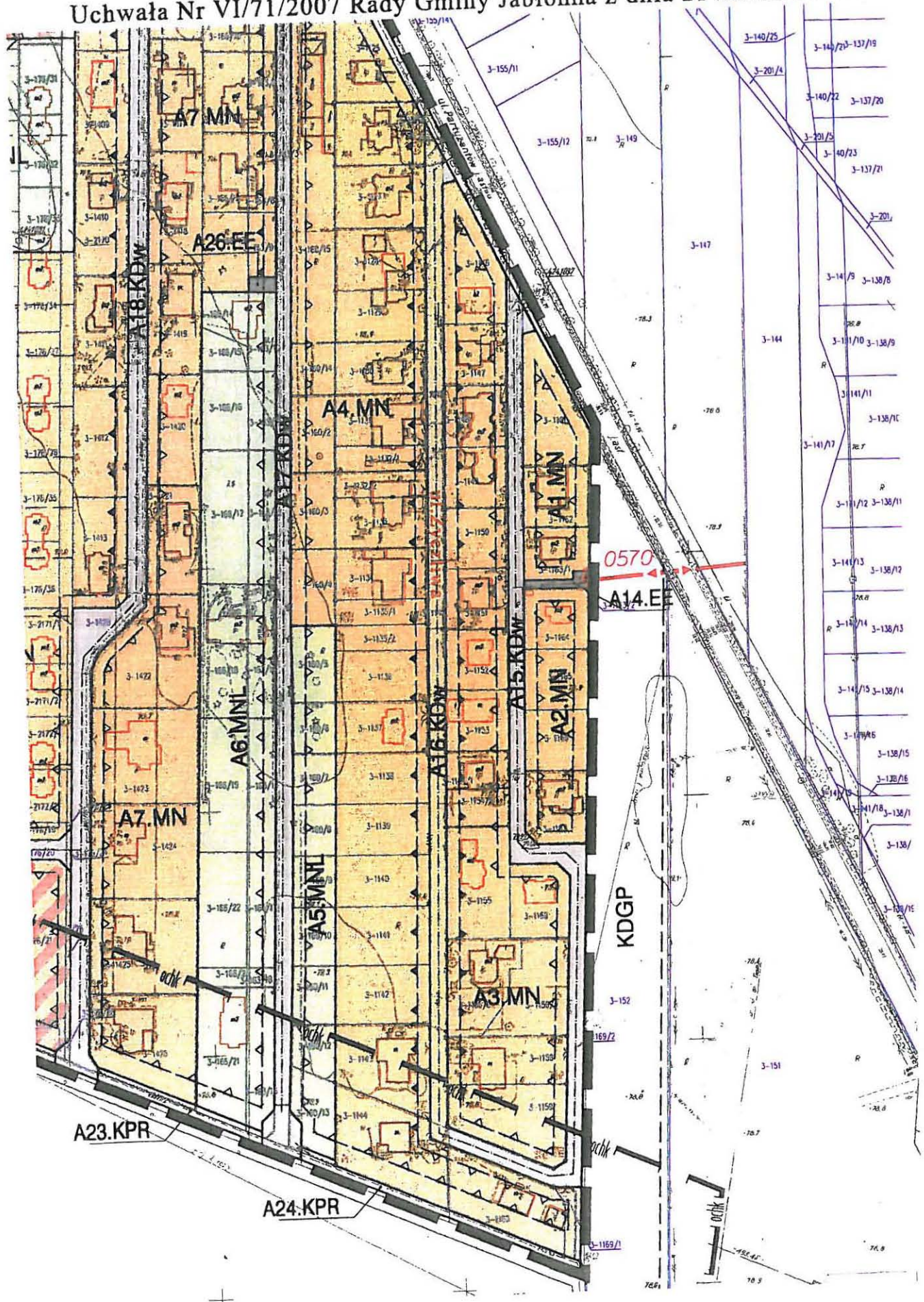
Przewodniczący Rady Gminy
Witold Modzelewski

ul. Partyzantów

ul. Życzliwa



Miejscowy plan zagospodarowania przestrzennego
gminy Jabłonna zachodniej części wsi Chotomów
Uchwała Nr VI/71/2007 Rady Gminy Jabłonna z dnia 21 marca 2007r.




Zestawienie przebiegu głosowania jawnego imiennego nad uchwałą w sprawie:
Nadania nazw ulicom we wsi Chotomów, gminie Jabłonna,

Uchwała nr VI/42/2015 z dnia 23.03.2015

| Lp. | Nazwisko i imię radnego | Głosuję „za” | Głosuję „przeciw” | „Wstrzymuję się od głosu” | Uwagi |
|-----|-------------------------|--------------|-------------------|---------------------------|------------------------------|
| 1. | Chojnacki Zenon | + | | | |
| 2. | Galecka Teresa | + | | | |
| 3. | Grzybek Mariusz | + | | | |
| 4. | Kowalik Włodzimierz | + | | | |
| 5. | Krajewski Paweł | + | | | |
| 6. | Krzyżanowski Adam | + | | | |
| 7. | Lipińska Marta | + | | | |
| 8. | Majewska Bogumiła | | | | Nieobecna podczas głosowania |
| 9. | Modzelewski Witold | + | | | |
| 10. | Nowosiński Wojciech | + | | | |
| 11. | Szymkowski Artur | + | | | |
| 12. | Syguła Arkadiusz | + | | | |
| 13. | Świątko Dorota | + | | | |
| 14. | Wodzyński Tomasz | + | | | |
| 15. | Zieliński Marek | + | | | |
| | Wynik głosowania | 14 | 0 | 0 | |

Zestawienie sporządziła:

Danuta Majczak
DS. RADY GMINY

Danuta Majczak