

**UCHWAŁA NR V/33/2015**  
**RADY GMINY JABŁONNA**  
**z dnia 18 lutego 2015 r.**

**w sprawie: wyrażenia zgody na nieodpłatne przejęcie niezabudowanej nieruchomości gruntowej, położonej we wsi Chotomów gm. Jabłonna.**

Na podstawie art. 18 ust. 2 pkt. 9 litera „a” ustawy z 8 marca 1990 r. o samorządzie gminnym (j.t. Dz. U. z 2013 r. poz. 594 ze zm.), w zw. z art. 902<sup>1</sup> § 1 ustawy z dnia 23 kwietnia 1964 r. Kodeks Cywilny (j.t. Dz. U. z 2014 r. poz. 121 ze zm.)

**Rada Gminy Jabłonna**  
**uchwała, co następuje:**

§ 1

Wyraża się zgodę na nieodpłatne przejęcie, w ramach przekazania prawa własności do nieruchomości oznaczonej w ewidencji gruntów i budynków jednostki ewidencyjnej Jabłonna w obrębie 3-Chotomów, jako działki:

1. nr ew. 938/19 o pow. 0,0005 ha, nr ew. 939/7 o pow. 0,0069 ha, nr ew. 939/20 o pow. 0,0001 ha, nr ew. 939/21 o pow. 0,0104 ha, nr ew. 940/3 o pow. 0,5327 ha, nr ew. 941/4 o pow. 0,0028 ha, nr ew. 941/21 o pow. 0,0781 ha, dla których Sąd Rejonowy w Legionowie IV Wydział Ksiąg Wieczystych prowadzi księgę wieczystą WA1L/00066622/9.
2. nr ew. 938/1 o pow. 0,0216 ha, nr ew. 938/10 o pow. 0,0152 ha, nr ew. 938/16 o pow. 0,0214 ha, nr ew. 939/1 o pow. 0,0110 ha, nr ew. 939/11 o pow. 0,0096 ha, nr ew. 939/17 o pow. 0,0108 ha, nr ew. 940/1 o pow. 0,0117 ha, nr ew. 940/13 o pow. 0,0013 ha, nr ew. 940/22 o pow. 0,0054 ha, nr ew. 941/1 o pow. 0,0379 ha, nr ew. 941/12 o pow. 0,0466 ha, nr ew. 941/20 o pow. 0,0376 ha, dla których Sąd Rejonowy w Legionowie IV Wydział Ksiąg Wieczystych prowadzi księgę wieczystą WA1L/00066623/6.

§ 2

Wykonanie uchwały Rada Gminy Jabłonna powierza Wójtowi Gminy.

§ 3

Uchwała wchodzi w życie z dniem podjęcia i podlega ogłoszeniu poprzez wywieszenie jej na tablicy ogłoszeń Urzędu Gminy.

Przewodniczący Rady Gminy

*Witold Modzelewski*

**U z a s a d n i c i e**  
**do Uchwały Nr V/33/2015**  
**Rady Gminy Jabłonna**  
**z dnia 18 lutego 2015r.**

Współwłaściciele nieruchomości, oznaczonej w ewidencji gruntów i budynków jednostki ewidencyjnej Jabłonna w obrębie 3-Chotomów jako działki nr nr ew. 938/19 o pow. 0,0005 ha, nr ew. 939/7 o pow. 0,0069 ha, nr ew. 939/20 o pow. 0,0001 ha, nr ew. 939/21 o pow. 0,0104 ha, nr ew. 940/3 o pow. 0,5327 ha, nr ew. 941/4 o pow. 0,0028 ha, nr ew. 941/21 o pow. 0,0781 ha, nr ew. 938/1 o pow. 0,0216 ha, nr ew. 938/10 o pow. 0,0152 ha, nr ew. 938/16 o pow. 0,0214 ha, nr ew. 939/1 o pow. 0,0110 ha, nr ew. 939/11 o pow. 0,0096 ha, nr ew. 939/17 o pow. 0,0108 ha, nr ew. 940/1 o pow. 0,0117 ha, nr ew. 940/13 o pow. 0,0013 ha, nr ew. 940/22 o pow. 0,0054 ha, nr ew. 941/1 o pow. 0,0379 ha, nr ew. 941/12 o pow. 0,0466 ha, nr ew. 941/20 o pow. 0,0376 ha, wyrazili wolę nieodpłatnego przekazania na rzecz Gminy Jabłonna ww. nieruchomości, w kontekście odstąpienia od wszczynania z urzędu postępowania administracyjnego w sprawie naliczenia opłaty adiacenckiej.

Dla przedmiotowej nieruchomości Sąd Rejonowy w Legionowie IV Wydział Ksiąg Wieczystych prowadzi księgi wieczyste nr **WAIL/00066622/9** oraz **WAIL/00066623/6**.

Przedmiotowa nieruchomość położona jest na obszarze objętym obowiązującym miejscowym planem zagospodarowania przestrzennego Gminy Jabłonna dotyczącym północnej części wsi Chotomów.

Działka oznaczona nr ew. 941/1, przeznaczona w części pod:

- droga powiatowa (szerokość drogi w liniach rozgraniczających - 20 m.). Symbol planu 2.KDZ.
- zabudowa i nieuciążliwe lokale usługowe - Symbol planu 4.U/MN.

Działka oznaczona nr ew. 940/1, przeznaczona w części pod:

- droga powiatowa (szerokość drogi w liniach rozgraniczających - 20 m.). Symbol planu 2.KDZ.
- droga gmina (szerokość drogi w liniach rozgraniczających - 10 m.). Symbol planu 13.KDD.
- zabudowa i nieuciążliwe lokale usługowe - Symbol planu 4.U/MN.

Działka oznaczona nr ew. 939/1, przeznaczona w części pod:

- droga powiatowa (szerokość drogi w liniach rozgraniczających - 20 m.). Symbol planu 2.KDZ.
- droga gmina (szerokość drogi w liniach rozgraniczających - 10 m.). Symbol planu 13.KDD

Działka oznaczona nr ew. 938/1, przeznaczona w części pod:

- droga powiatowa (szerokość drogi w liniach rozgraniczających - 20 m.). Symbol planu 2.KDZ.
- droga gmina (szerokość drogi w liniach rozgraniczających - 10 m.). Symbol planu 13.KDD.
- zabudowa i nieuciążliwe lokale usługowe - Symbol planu 3.U/MN.

Działki oznaczone nr ew. 938/19, 939/7, 939/21, 941/4, przeznaczone pod:

- droga gmina (szerokość drogi w liniach rozgraniczających - 10 m.). Symbol planu 13.KDD.

Działki oznaczone nr ew. 940/3, 941/21, przeznaczone w części pod:

- droga gmina (szerokość drogi w liniach rozgraniczających - 10 m.). Symbol planu 13.KDD.
- ciąg pieszo – jezdny (szerokość ciągu pieszo – jezdnego w liniach rozgraniczających - 5 m). Symbol planu 16.KPJ.

Działka oznaczona nr ew. 939/20 przeznaczona pod:

- ciąg pieszo – jezdny (szerokość ciągu pieszo – jezdnego w liniach rozgraniczających - 5 m). Symbol planu 16.KPJ.

Działka oznaczona nr ew. 941/12 przeznaczona pod:

- droga gmina (szerokość drogi w liniach rozgraniczających - 12 m.). Symbol planu 12.KDD.

Działki oznaczone nr ew. 938/10, 939/11, 940/13, przeznaczone pod:

- zabudowa mieszkaniowa jednorodzinna. Symbol planu 13.KDD.

Działka oznaczona nr ew. 941/20, przeznaczona pod:

- drogi wewnętrzne (szerokość drogi w liniach rozgraniczających - 8 m.). Symbol planu 11.KDW.

Działki oznaczone nr ew. 938/16, 939/17, 940/22 przeznaczone pod:

- drogi wewnętrzne (szerokość drogi w liniach rozgraniczających - 8 m.). Symbol planu 30.KDW.

Przedmiotową nieruchomość oznaczono kolorem żółtym na załączniku graficznym.

Przewodniczący Rady Gminy  
Witold Modzelewski

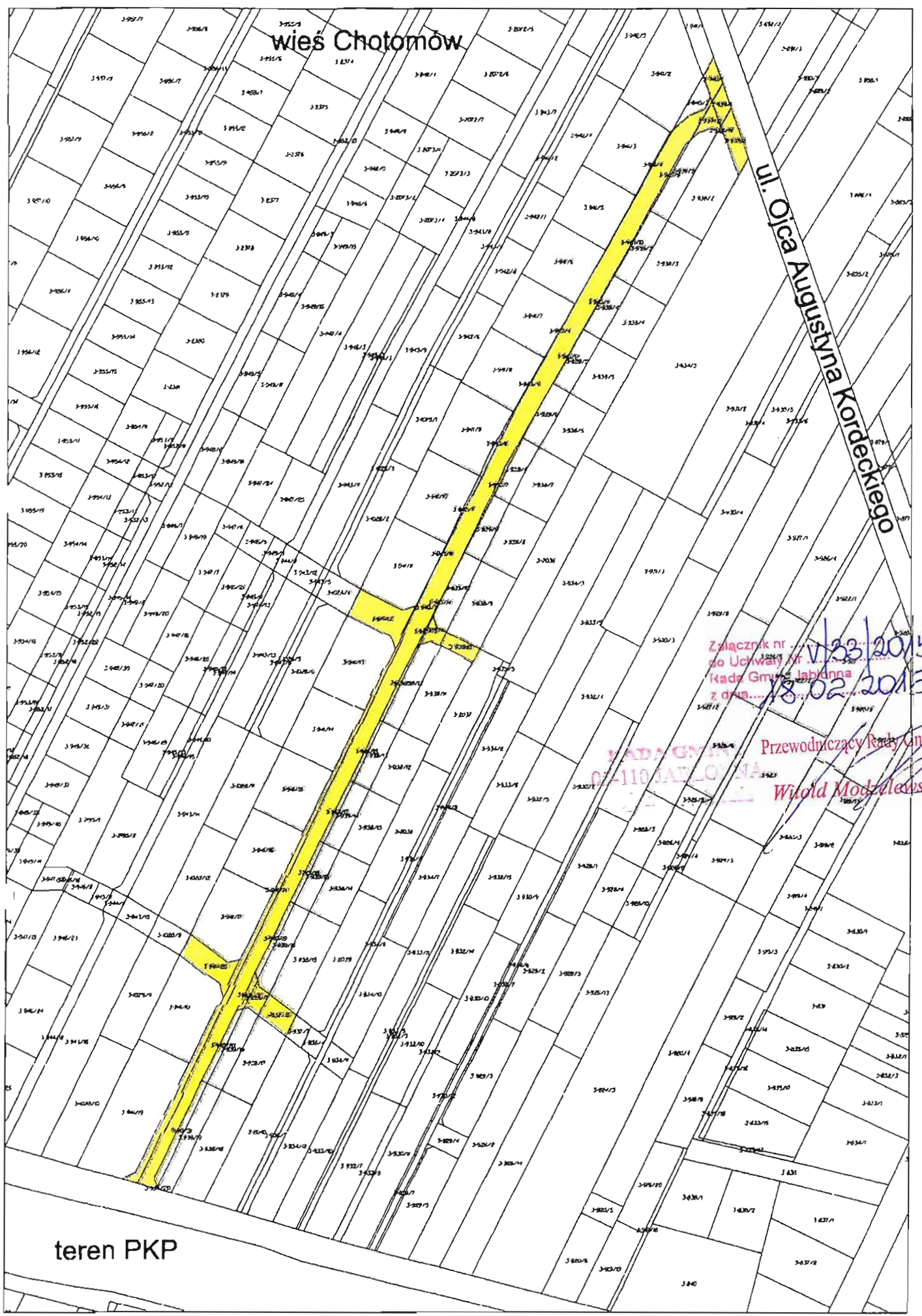
wieś Chotomów

ul. Ojca Augustyna Kordeckiego

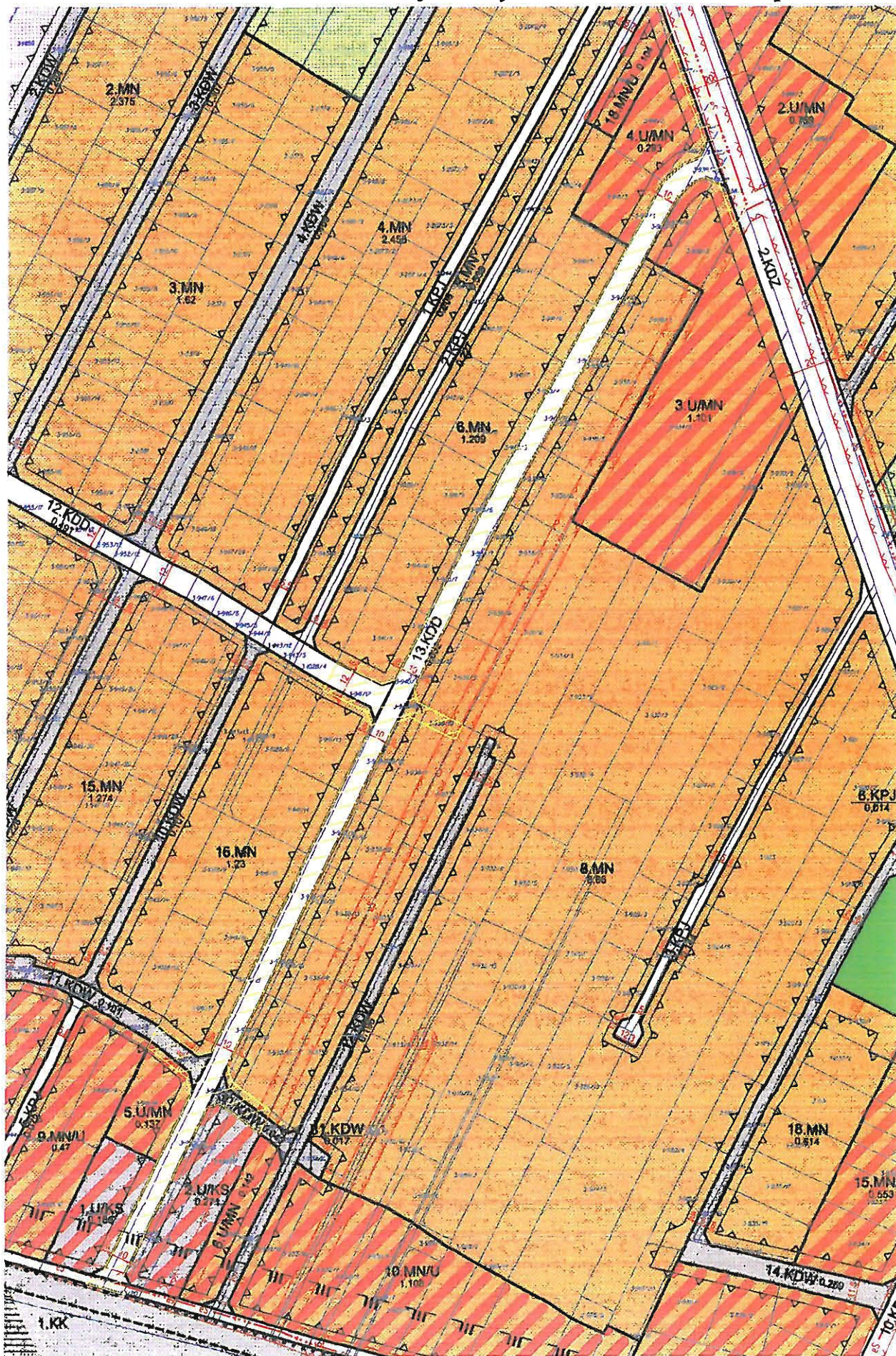
Załącznik nr 1/33/2015  
do Uchwały nr ...  
Rada Gminy Jabłonna  
z dnia 18.02.2015

RADA GMINY  
GAB-110 JABŁONNA  
Przewodniczący Rady Gminy  
Witold Modzelewski

teren PKP



Miejscowy Plan Zagospodarowania Przestrzennego Gminy Jabłonna  
dotyczącego północnej części wsi Chotomów  
Uchwała Nr XXXVII/402/2013 Rady Gminy Jabłonna z dnia 27 listopada 2013r.



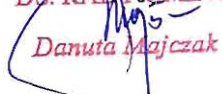
Zestawienie przebiegu głosowania jawnego imiennego nad uchwałą w sprawie:  
wyrażenia zgody na nicodpłatne przejęcie nieruchomości gruntowej, położonej we wsi  
Chotomów, gm. Jabłonna,

Uchwała nr V/33/2015 z dnia 18.02.2015

Lp.	Nazwisko i imię radnego	Głosuję „za”	Głosuję „przeciw”	„Wstrzymuję się od głosu”	Uwagi
1.	Chojnacki Zenon	+			
2.	Galecka Teresa	+			
3.	Grzybek Mariusz	+			
4.	Kowalik Włodzimierz	+			
5.	Krajewski Paweł	+			
6.	Krzyżanowski Adam	+			
7.	Lipińska Marta	+			
8.	Majewska Bogumiła	+			
9.	Modzelewski Witold	+			
10.	Nowosiński Wojciech	+			
11.	Szymkowski Artur	+			
12.	Sygula Arkadiusz	+			
13.	Świątko Dorota	+			
14.	Wodzyński Tomasz	+			
15.	Zieliński Marek	+			
	Wynik głosowania	15	0	0	

Zestawienie sporządziła:

Danuta Majczak

  
Danuta Majczak