

UCHWAŁA Nr LI/449/2018

Rady Gminy Jabłonna
z dnia 28 marca 2018

w sprawie: nadania nazwy drodze wewnętrznej w miejscowości Boża Wola, gmina Jabłonna

Na podstawie art. 18 ust. 2 pkt 13 ustawy z 8 marca 1990 r. o samorządzie gminnym (Dz. U. z 2017 r. poz. 1875 ze zm.), Rada Gminy uchwala co następuje:

§ 1. Nadaje się drodze położonej w miejscowości **Boża Wola**, oznaczonej w ewidencji gruntów i budynków jako działki ewid. **nr 49/8, 50/8** nazwę **ul. Pyłkowa**.

§ 2. Integralną część uchwały stanowi mapa obrazująca lokalizację drogi.

§ 3. Wykonanie uchwały powierza się Wójtowi Gminy Jabłonna.

§ 4. Uchwała podlega ogłoszeniu w Dzienniku Urzędowym Województwa Mazowieckiego i wchodzi w życie po upływie 14 dni od dnia ogłoszenia.

Przewodniczący Rady Gminy

Witold Modzelewski

Uzasadnienie
do Uchwały Nr LI/449/2018r.
Rady Gminy Jabłonna
z dnia 28 marca 2018r.

Zgodnie z art. 18 ust. 2 pkt 13 ustawy z 8 marca 1990 r. o samorządzie gminnym (Dz. U. z 2017 r., poz. 1875 ze zm.), w brzmieniu nadanym art. 2 ust. 1a ustawy z dnia 28 lipca 2005 r. o zmianie ustawy o samorządzie gminnym oraz ustawy o drogach publicznych, Rada Gminy podejmuje uchwały w sprawie nazw ulic i placów lub nazw dróg wewnętrznych w rozumieniu ustawy o drogach publicznych.

Z wnioskiem o nadanie nazwy drodze wewnętrznej położonej w miejscowości Boża Wola wystąpili jej współwłaściciele przedkładając propozycje nazwy: ul. Pyłkowa. Tym samym został spełniony warunek wynikający z art. 8 ust. 1a ustawy z dnia 21 marca 1985 r. o drogach publicznych, który stanowi, że podjęcie przez Radę Gminy uchwały w sprawie nadania nazwy drodze wewnętrznej wymaga pisemnej zgody właścicieli terenów, na których jest ona zlokalizowana.

Uchwała dotyczy nadania nazwy drodze wewnętrznej, oznaczonej w ewidencji gruntów i budynków jako działki ewidencyjne nr 49/8, 50/8 położonej w miejscowości Boża Wola, na odcinku od granicy z działką ewidencyjną nr 50/3 i 49/4 do granicy z działką ewidencyjną nr 50/12 – nazwy „Pyłkowa”.

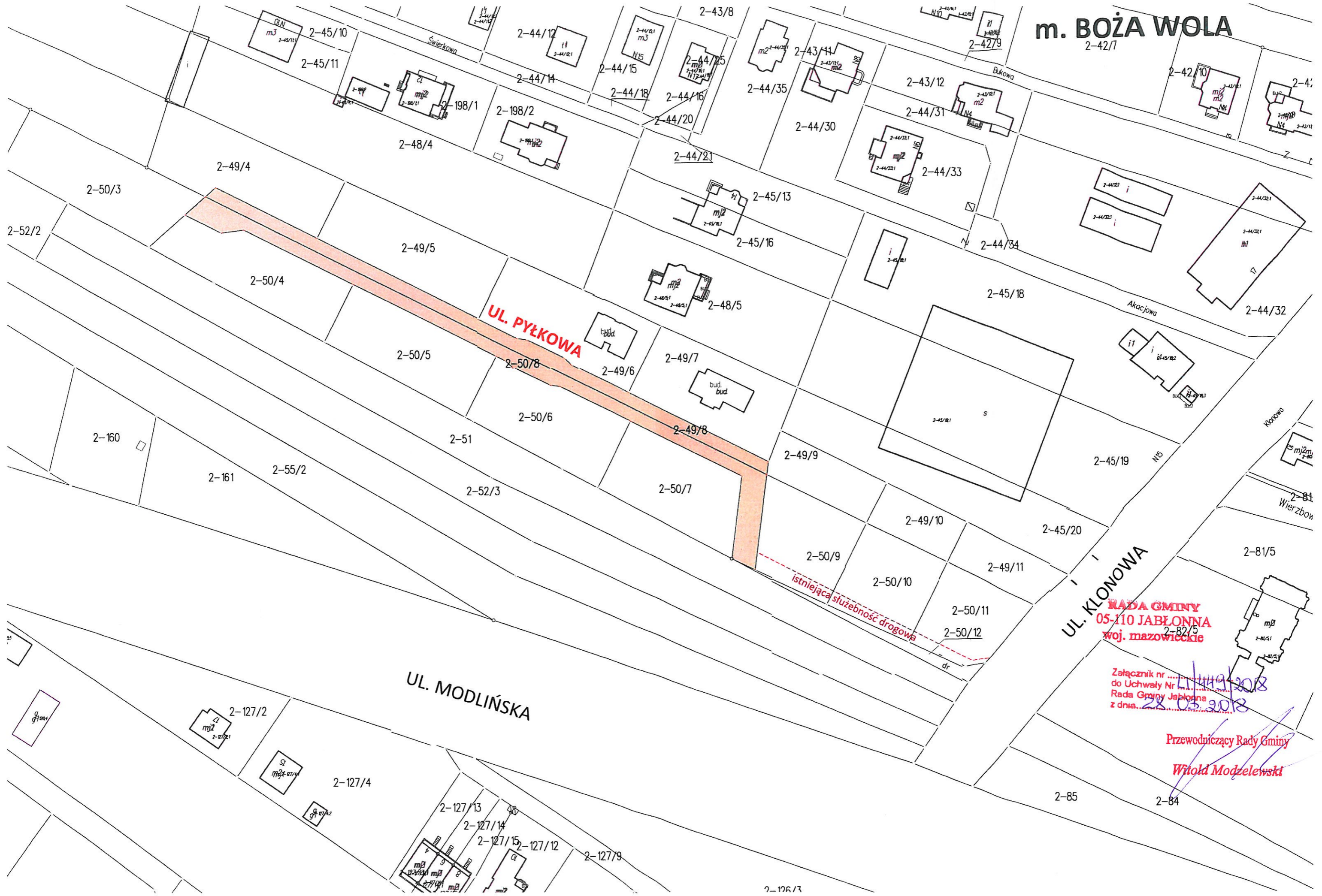
Przedmiotowa droga położona jest na terenie, na którym obowiązuje miejscowy plan zagospodarowania przestrzennego gminy Jabłonna północnej części wsi Boża Wola zatwierdzonym uchwałą Nr XLI/350/2005 Rady Gminy Jabłonna z dnia 31.08.2005 r. opublikowaną w Dz. Urz. Województwa Mazowieckiego w dniu 02.11.2005 r. Nr 244, poz. 7972.

Proponowana nazwa ul. Pyłkowa nie występują na terenie gminy Jabłonna, a istniejące nazwy ulic w tym rejonie to: ul. Klonowa, ul. Akacyjowa, ul. Świerkowa, ul. Modlińska.

Przedmiotową drogę oznaczono kolorem czerwonym na załączniku graficznym obrazującym lokalizację drogi.

Przewodniczący Rady Gminy
Witold Modzelewski

m. BOŻA WOLA
2-42/7



UL. PYŁKOWA

UL. KLONOWA

UL. MODLIŃSKA

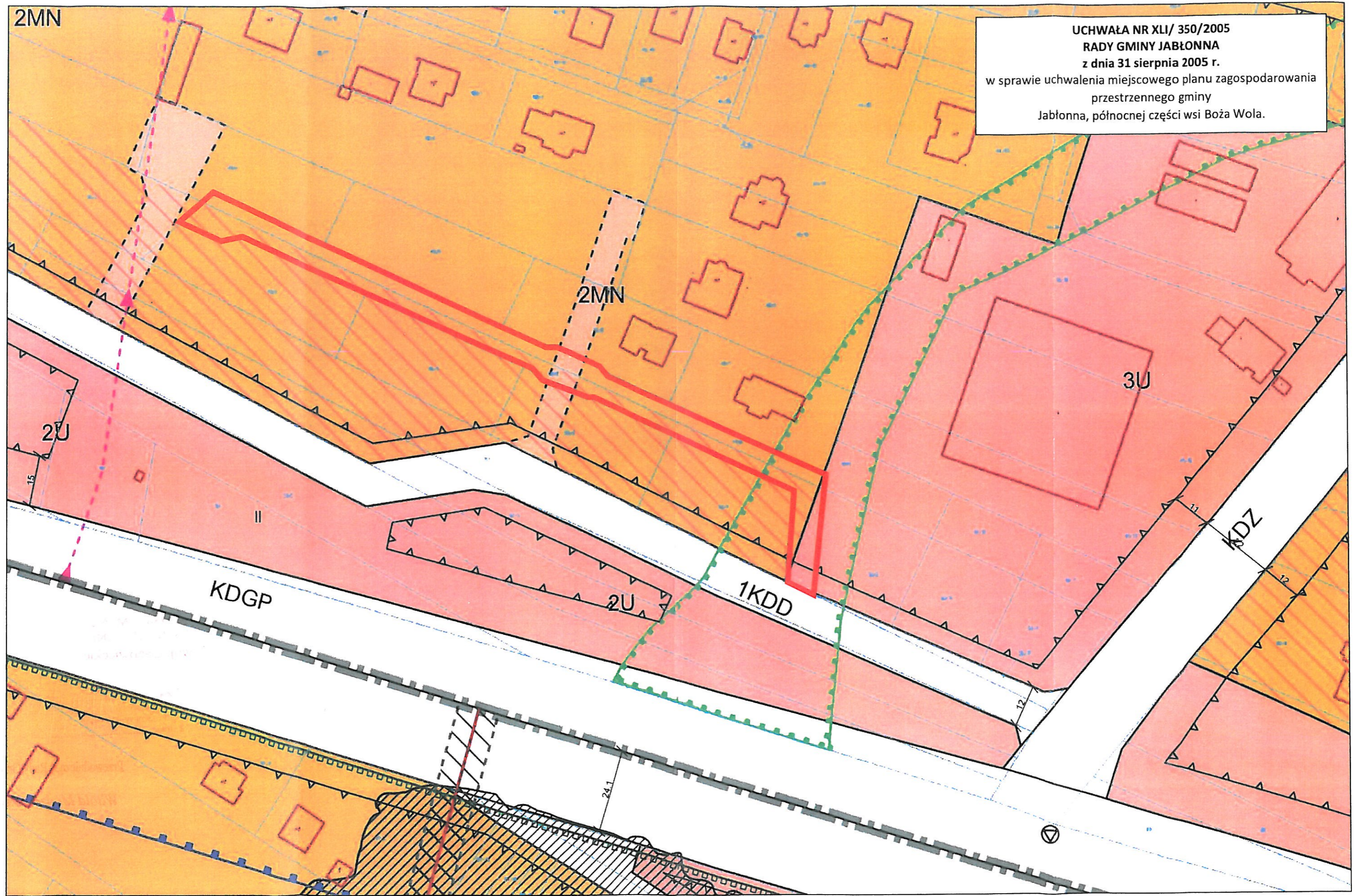
RADA GMINY
05-110 JABŁONNA
woj. mazowieckie

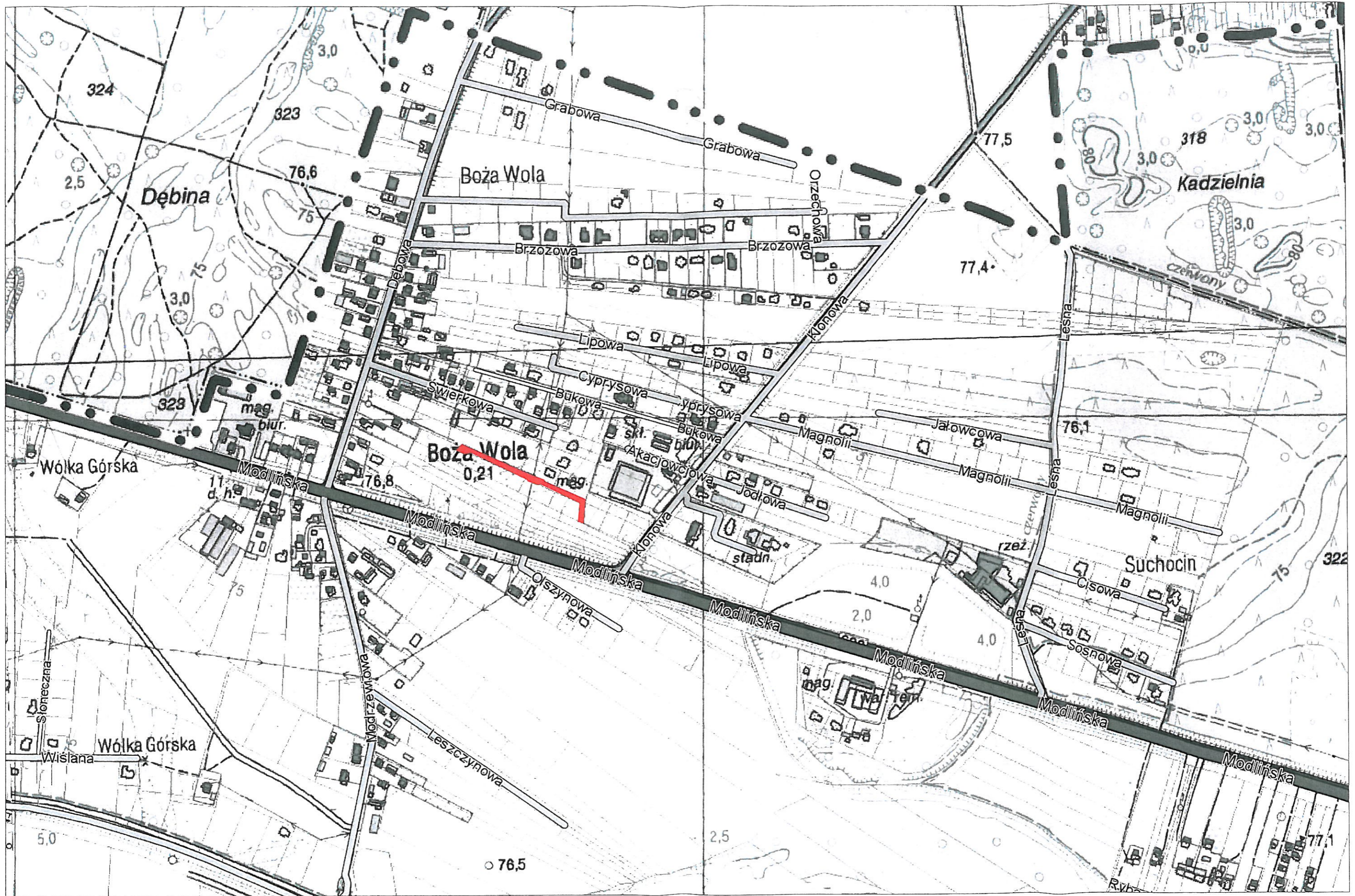
Załącznik nr
do Uchwały Nr
Rada Gminy Jabłonna
z dnia 2018

Przewodniczący Rady Gminy
Witold Modzelewski

2MN

UCHWAŁA NR XLI/ 350/2005
RADY GMINY JABŁONNA
z dnia 31 sierpnia 2005 r.
w sprawie uchwalenia miejscowego planu zagospodarowania
przestrzennego gminy
Jabłonna, północnej części wsi Boża Wola.





Zestawienie przebiegu głosowania jawnego imiennego nad uchwałą w sprawie:


Nadania nazwy drodze wewnętrznej w miejscowości Boża Wola, gmina Jabłonna
(ul. Pyłkowa)

Uchwała nr LI/449/2018 z dnia 28.03.2018r.

Lp.	Nazwisko i imię radnego	Głosuję „za”	Głosuję „przeciw”	„Wstrzymuję się od głosu”	Uwagi
1.	Chojnacki Zenon	+			
2.	Galecka Teresa	+			
3.	Grzybek Mariusz	+			
4.	Kowalik Włodzimierz	+			
5.	Krajewski Paweł	+			
6.	Krzyżanowski Adam	+			
7.	Lipińska Marta	+			
8.	Majewska Bogumiła	+			
9.	Modzelewski Witold				Nieobecny podczas głosowania
10	Nowosiński Wojciech	+			
11	Szymkowski Artur	+			
12	Syguła Arkadiusz	+			
13	Świątko Dorota	+			
14	Wodzyński Tomasz	+			
15	Zieliński Marek	+			
	Wynik głosowania	14	0	0	

Zestawienie sporządziła:

Danuta Majczak

INSTRUKTOR
RADA GMINY

Danuta Majczak

