

**UCHWAŁA NR LI/447/2018  
RADY GMINY JABŁONNA  
Z DNIA 28 marca 2018r.**

w sprawie: przekazania prawa własności do niezabudowanej nieruchomości drogowej położonej wzdłuż ul. Spacerowej w obrębie 3-Chotomów.

Na podstawie art. 18 ust. 2 pkt 9 litera „a” ustawy z 8 marca 1990 r. o samorządzie gminnym (tekst jedn. Dz. U. z 2017 r. poz. 1875 ze zm.) w związku z art. 902<sup>1</sup> §1 ustawy z dnia 23 kwietnia 1964 r. Kodeks Cywilny (Dz. U. z 2017 r. poz. 459 ze zm.), Rada Gminy Jabłonna uchwala co następuje:

- §1. Wyraża się zgodę na przekazanie na rzecz Gminy Jabłonna prawa własności niezabudowanej nieruchomości objętej księgą wieczystą WA1L/00066210/8, oznaczonej w ewidencji gruntów i budynków jako działka ewidencyjna nr 850/5 o powierzchni 0,0223 ha położonej w obrębie ewidencyjnym 3-Chotomów.
- §2. Wykonanie uchwały powierza się Wójtowi Gminy Jabłonna.
- §3. Uchwała wchodzi w życie z dniem podjęcia.

**Przewodniczący Rady Gminy**

**Witold Modzelewski**

**U z a s a d n i e**  
**do Uchwały Nr LI/446/2018**  
**Rady Gminy Jabłonna**  
**z dnia 28 marca 2018r.**

Współwłaściciele nieruchomości stanowiącej działkę ewidencyjną nr 850/5 o pow. 0,0223 ha położonej w Chotomowie, objętej księgą wieczystą nr WA1L/00066210/8, wyrazili wolę nieodpłatnego przekazania na rzecz Gminy Jabłonna prawa własności w/w działki.

Nieruchomość znajduje się na obszarze objętym miejscowym planem zagospodarowania przestrzennego gminy Jabłonna dotyczącego obszaru wsi Dąbrowa Chotomowska i części wsi Chotomów (Uchwała Nr L/442/2006 Rady Gminy Jabłonna z dnia 22.03.2006 r.) i położona jest w całości na terenie oznaczonym symbolem E4.12KDW z przeznaczeniem pod drogę wewnętrzną o szerokości w liniach rozgraniczających 8 metrów.

Działka ewidencyjna nr 850/5 wraz z działką nr 848/9 (będącą własnością Gminy Jabłonna) stanowi jeden ciąg komunikacyjny ulicę Spacerową.

Nabycie przedmiotowej nieruchomości umożliwi gminie jednorodne, spójne zarządzanie drogą oraz realizację na przedmiotowym obszarze przyszłych zamierzeń inwestycyjnych.

Przedmiotowy teren zaznaczono kolorem czerwonym na załączniku graficznym.

**Przewodniczący Rady Gminy**  
**Witold Modzelewski**



# m. CHOTOMÓW

**RADA GMINY**  
05-110 JABLONNA  
woj. mazowieckie

Załącznik nr 1  
do Uchwały Nr 114/2018  
Rada Gminy Jabłonna  
z dnia 05.03.2018

Przewodniczący Rady Gminy

*Witold Modzelewski*

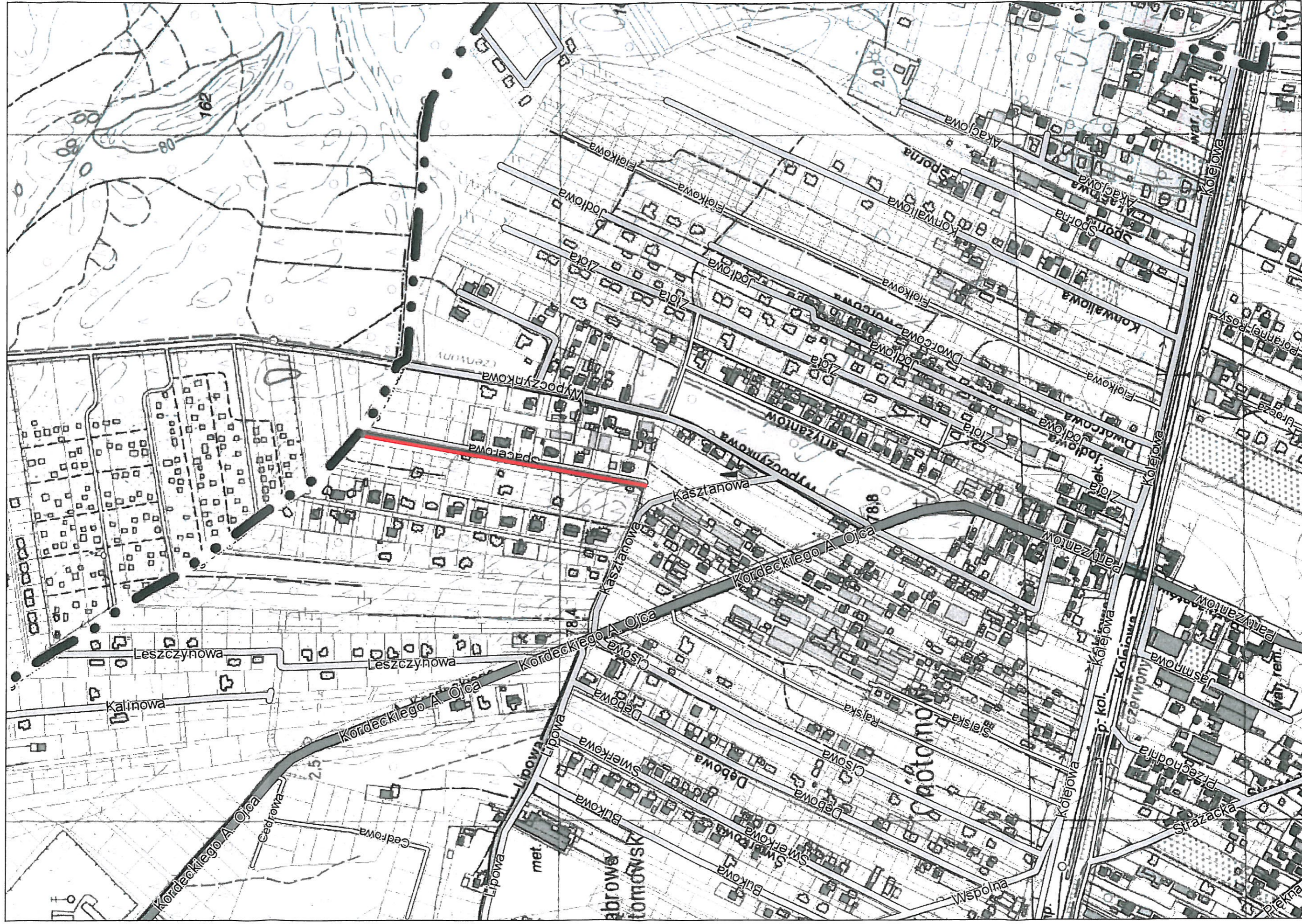


działka ewid. nr 850/5

działka w zasobie Gminy Jabłonna





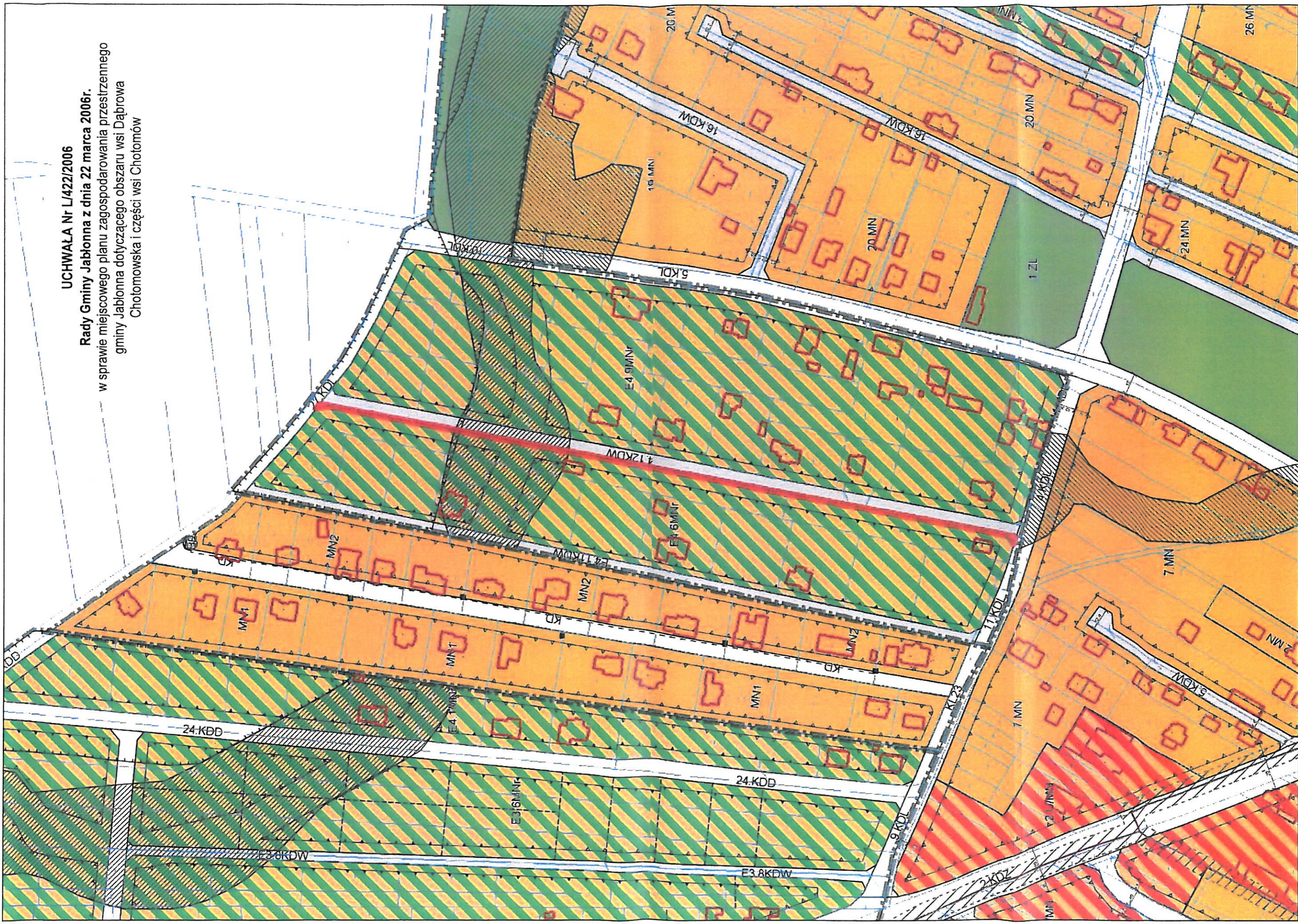




**UCHWAŁA Nr L/422/2006**

**Rady Gminy Jabłonna z dnia 22 marca 2006r.**

w sprawie miejscowego planu zagospodarowania przestrzennego  
gminy Jabłonna dotyczącego obszaru wsi Dąbrowa  
Chotomska i części wsi Chotomów








Zestawienie przebiegu głosowania jawnego imiennego nad uchwałą w sprawie:  
Przekazania prawa własności do niezabudowanej nieruchomości drogowej położonej  
wzdłuż ul. Spacerowej w obrębie 3- Chotomów.

Uchwała nr LI/447/2018 z dnia 28.03.2018r.

Lp.	Nazwisko i imię radnego	Głosuję „za”	Głosuję „przeciw”	„Wstrzymuję się od głosu”	Uwagi
1.	Chojnacki Zenon	+			
2.	Galecka Teresa	+			
3.	Grzybek Mariusz	+			
4.	Kowalik Włodzimierz	+			
5.	Krajewski Paweł	+			
6.	Krzyżanowski Adam	+			
7.	Lipińska Marta	+			
8.	Majewska Bogumiła	+			
9.	Modzelewski Witold				Nieobecny podczas głosowania
10	Nowosiński Wojciech	+			
11	Szymkowski Artur	+			
12	Sygula Arkadiusz	+			
13	Świątko Dorota	+			
14	Wodzyński Tomasz	+			
15	Zieliński Marek	+			
	<b>Wynik głosowania</b>	14	0	0	

Zestawienie sporządziła:  
Danuta Majczak

INSPIKTOR  
RZECZNIK GMINY  
  
Danuta Majczak

