

**UCHWAŁA NR LI/446 /2018**  
**RADY GMINY JABŁONNA**  
**Z DNIA 28 marca 2018r.**

w sprawie: przekazania prawa własności do niezabudowanej nieruchomości położonej wzdłuż ul. Marmurowej w obrębie 1-Jabłonna.

Na podstawie art. 18 ust. 2 pkt 9 litera „a” ustawy z 8 marca 1990 r. o samorządzie gminnym (tekst jedn. Dz. U. z 2017 r. poz. 1875 ze zm.) w związku z art. 902<sup>1</sup> §1 ustawy z dnia 23 kwietnia 1964 r. Kodeks Cywilny (Dz. U. z 2017 r. poz. 459 ze zm.), Rada Gminy Jabłonna uchwala co następuje:

- §1. Wyraża się zgodę na przekazanie na rzecz Gminy Jabłonna prawa własności niezabudowanej nieruchomości objętej księgą wieczystą WA1L/00010527/6, oznaczonej w ewidencji gruntów i budynków jako działka ewidencyjna nr 991/10 o powierzchni 0,0030 ha położonej w obrębie ewidencyjnym 1-Jabłonna.
- §2. Wykonanie uchwały powierza się Wójtowi Gminy Jabłonna.
- §3. Uchwała wchodzi w życie z dniem podjęcia.

**Przewodniczący Rady Gminy**  
**Witold Modzelewski**

**Uzasadnienie**  
**do Uchwały Nr LI/446/2018**  
**Rady Gminy Jabłonna**  
**z dnia 28 marca 2018r.**

Współwłaściciele nieruchomości stanowiącej działkę ewidencyjną nr 991/10 o powierzchni 0,0030 ha objętej księgą wieczystą WA1L/00010527/6, wyrazili wolę nieodpłatnego przekazania na rzecz Gminy Jabłonna prawa własności w/w działki.

Nieruchomość znajduje się na obszarze objętym miejscowym planem zagospodarowania przestrzennego gminy Jabłonna w rejonie ulicy Szkolnej i obwodnicy Jabłonna we wsi Jabłonna w zakresie części I (Uchwała Nr XIII/126/2015 Rady Gminy Jabłonna z dnia 30.09.2015r.) i położona jest na terenie oznaczonym symbolem B1.MN z przeznaczeniem pod teren zabudowy mieszkaniowej jednorodzinnej.

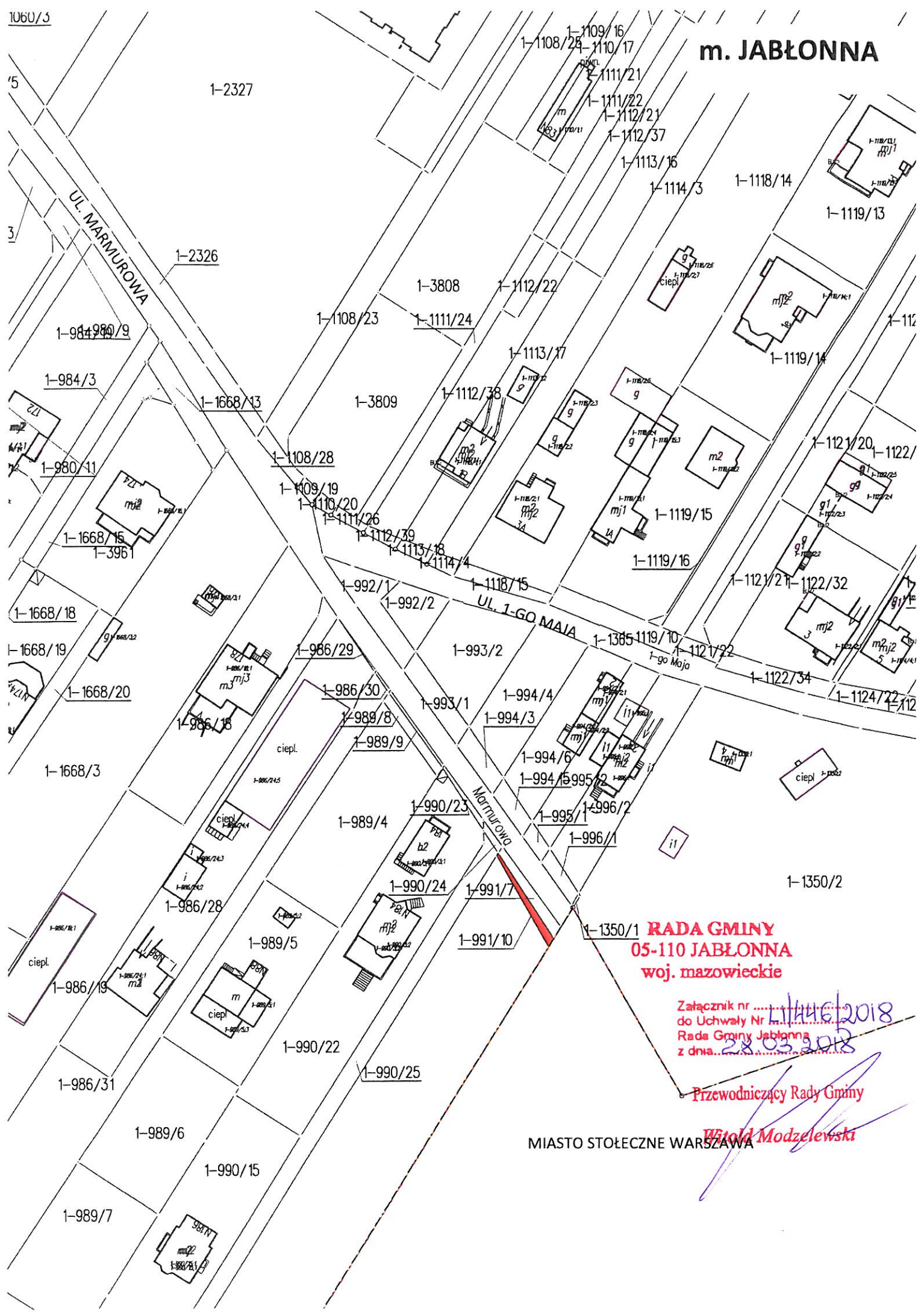
Działka ewidencyjna nr 991/10 o powierzchni 0,0030 ha wydzielona została decyzją podziałową z działki ewidencyjnej nr 991/6 na wniosek współwłaścicieli nieruchomości w związku z zajęciem przedmiotowego gruntu pod ogólnodostępną publiczną, gminną drogę ul. Szkolną (obecnie ul. Marmurową). Na przedmiotowej działce znajduje się chodnik.

W świetle istniejącego stanu faktycznego, zasadne jest przejęcie w/w nieruchomości.

Przedmiotowy teren zaznaczono kolorem czerwonym na załączniku graficznym.

**Przewodniczący Rady Gminy**

**Witold Modzelewski**



**RADA GMINY**  
**05-110 JABŁONNA**  
**woj. mazowieckie**

Załącznik nr .....  
 do Uchwały Nr .....  
 Rada Gminy Jabłonna  
 z dnia .....

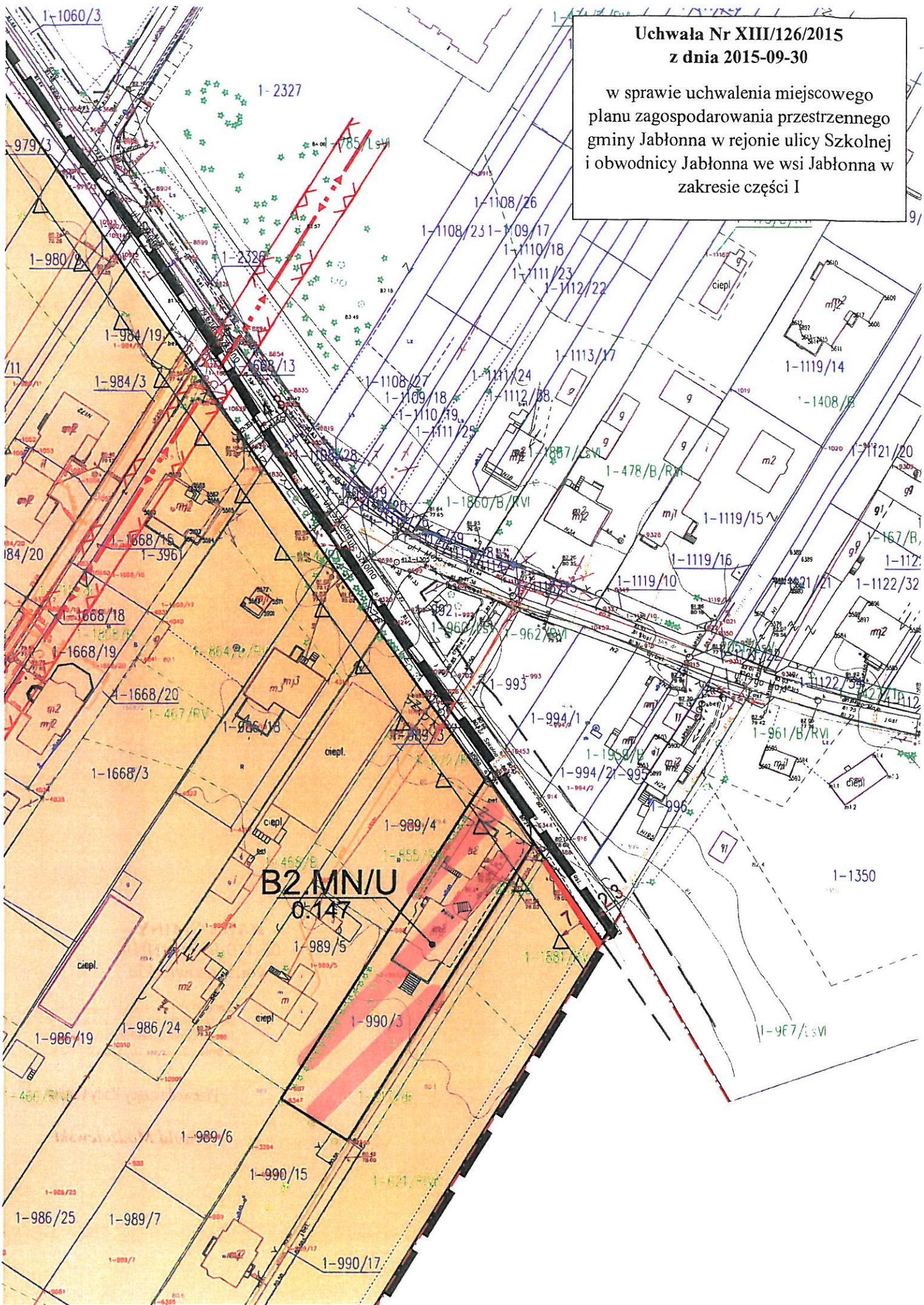
Przewodniczący Rady Gminy

*Witold Modzelewski*

MIASTO STOŁECZNE WARSZAWA

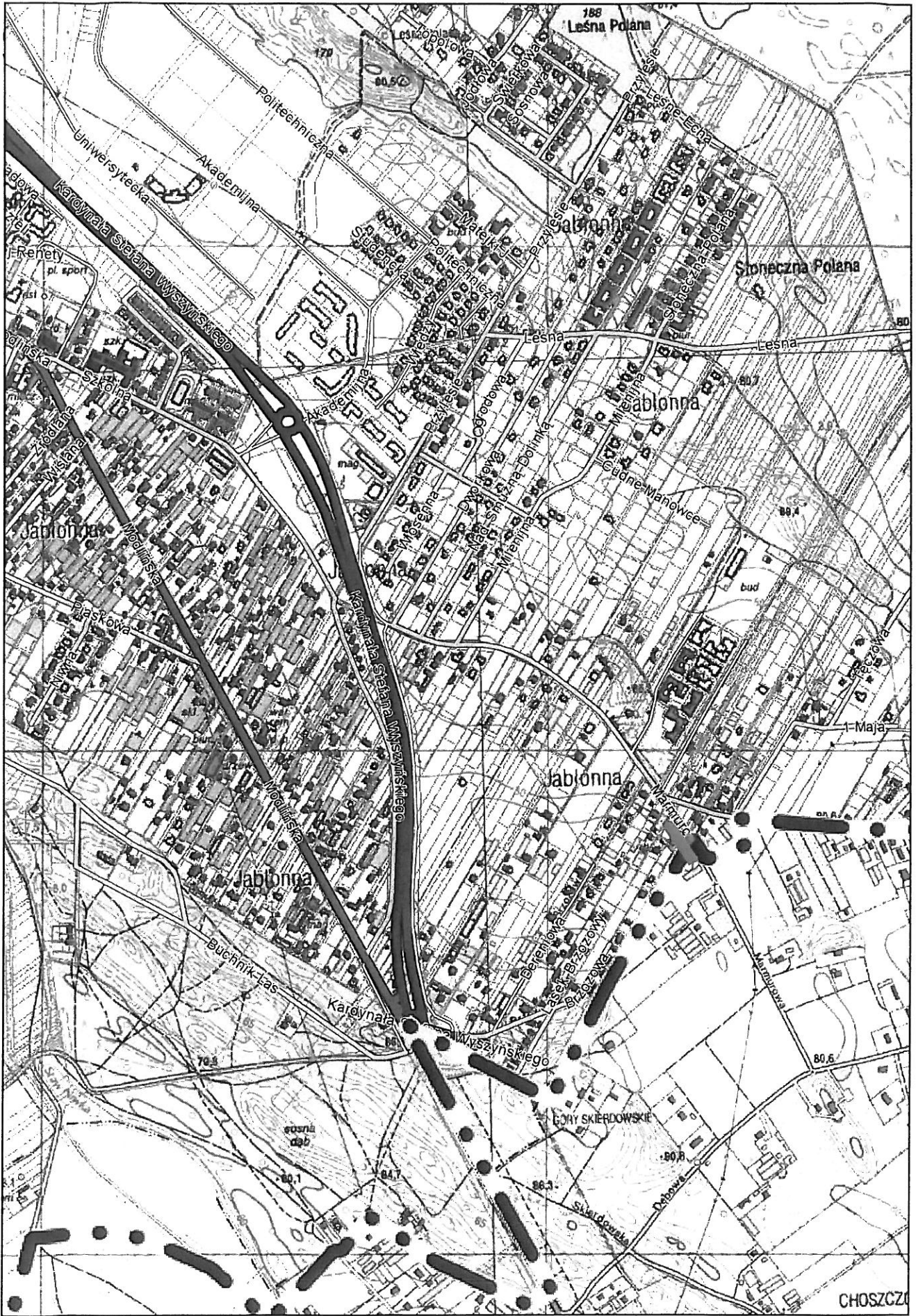
**Uchwała Nr XIII/126/2015  
z dnia 2015-09-30**

w sprawie uchwalenia miejscowego  
planu zagospodarowania przestrzennego  
gminy Jabłonna w rejonie ulicy Szkolnej  
i obwodnicy Jabłonna we wsi Jabłonna w  
zakresie części I



skala 1 : 10000

### Jabłonna - System Informacji Przestrzennej



CHOSZCZO



Zestawienie przebiegu głosowania jawnego imiennego nad uchwałą w sprawie:  
Przekazania prawa własności do niezabudowanej nieruchomości położonej wzdłuż  
ul. Marmurowej w obrębie 1- Jabłonna,

Uchwała nr LI/446/2018 z dnia 28.03.2018r.

Lp.	Nazwisko i imię radnego	Głosuję „za”	Głosuję „przeciw”	„Wstrzymuję się od głosu”	Uwagi
1.	Chojnacki Zenon	+			
2.	Galecka Teresa	+			
3.	Grzybek Mariusz	+			
4.	Kowalik Włodzimierz	+			
5.	Krajewski Paweł	+			
6.	Krzyżanowski Adam	+			
7.	Lipińska Marta	+			
8.	Majewska Bogumiła	+			
9.	Modzelewski Witold				Nieobecny podczas głosowania
10	Nowosiński Wojciech	+			
11	Szymkowski Artur	+			
12	Sygula Arkadiusz				Nieobecny podczas głosowania
13	Świątko Dorota	+			
14	Wodzyński Tomasz	+			
15	Zieliński Marek	+			
	<b>Wynik głosowania</b>	13	0	0	

Zestawienie sporządziła:

Danuta Majczak

**INSPEKTOR**  
**DS. JAWNY GMINY**  
*Danuta Majczak*

