

UCHWAŁA NR IX/94/2007
RADY GMINY JABŁONNA
Z DNIA 23 maja 2007 r

**w sprawie wyrażenia zgody na nabycie nieruchomości gruntowej,
położonej we wsi Jabłonna, gmina Jabłonna.**

Na podstawie art. 18 ust. 2 pkt. 9 litera „a” ustawy z 8 marca 1990 r. o samorządzie gminnym (tekst jedn. Dz.U. z 2001r. Nr 142, poz.1591 ze zm.)

Rada Gminy Jabłonna
uchwala co następuje:

§ 1


Rada Gminy Jabłonna wyraża zgodę na nabycie nieruchomości uregulowanej w księdze wieczystej KW NR WA1L/00000925/3, oznaczonej w ewidencji gruntów i budynków jednostki ewidencyjnej Jabłonna w obrębie Jabłonna jako działka **nr 992 o pow. 0,0300 ha**, stanowiącej współwłasność ustawową małżeńską Państwa Antoniego i Kazimierzy Jasińskich za kwotę 24 000,00 zł (słownie: dwadzieścia cztery tysiące złotych).


§ 2

Wykonanie uchwały Rada Gminy Jabłonna powierza Wójtowi Gminy.

§ 3

Uchwała wchodzi w życie z dniem podjęcia i podlega ogłoszeniu poprzez wywieszenie jej na tablicy ogłoszeń Urzędu Gminy.

RADCA PRAWNY

mgr Andrzej Hołoga
Nr WA-15711

Przewodnicząca Rady

mgr inż. Barbara Wotosiewicz

Uzasadnienie

Stosownym pismem z dnia 12.01.2007r. skierowanym do Urzędu Gminy Jabłonna, właściciele opisanej w § 1 nieruchomości, zwrócili się do Gminy z propozycją sprzedaży działki nr ew. 992 położonej we wsi i gm. Jabłonna.

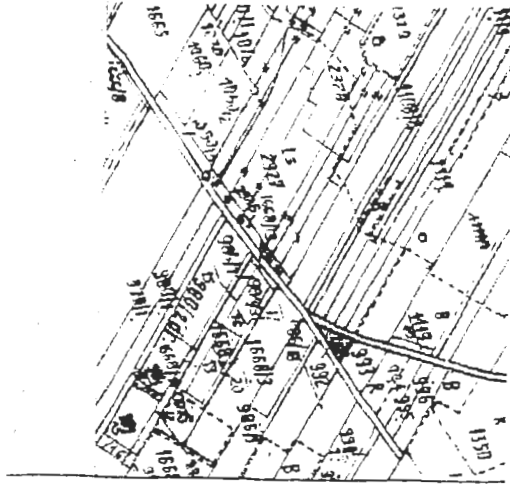
Podczas robót drogowych na ul. Szkolnej i 1 Maja prowadzonych w 2005 r. położono nawierzchnię asfaltową na działce nr ew. 992 nie będącej własnością Gminy Jabłonna bez zgody właścicieli. Z uwagi na powyższe nabycie w/w nieruchomości wydaje się zasadne.

Przedmiotowa nieruchomość w Miejscowym Planie zagospodarowania Przestrzennego Gminy Jabłonna dotyczącym wschodniej części wsi Jabłonna częściowo przeznaczona jest pod tereny zieleni urządzonej, częściowo pod drogi 2KDL i 12KDD.

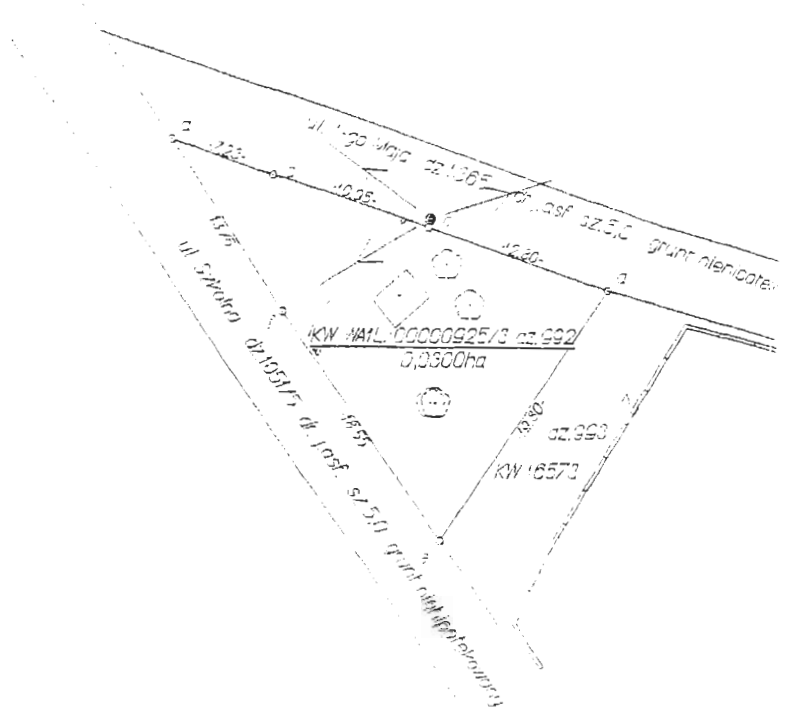
- Zaproponowana cena przez właścicieli wynosi 36 000,00 zł,
- Wg. operatu szacunkowego sporządzonego w maju 2007 r. przez rzeczoznawcę majątkowego Józefa Ciuchę cena nieruchomości wynosi 24 627,00 zł,
- Cena wymieniona w uchwale jest efektem negocjacji zakończonych w dniu 11 maja 2007r., prowadzonych przez Wójta Gminy Jabłonna z właścicielami w/w działki.

Przewodnicząca Rady

mgr inż. Barbara Wołosiewicz



Szkic orientacyjny Skala 1:5 000



Załącznik nr 1
do Uchwały Nr 191/94/2007
Rada Gminy Jabłona
z dnia 23.05.2007

Przewodnicząca Rady
Barbara Wołosiewicz
mgr inż. Barbara Wołosiewicz

ul. Szkolna / ul. 1-go Maja

SKALA
1:500

SZKIC WSKAZANIE
nieruchomości
KW 141L/00000

ul. Szkolna / ul. 1-go Maja

