

UCHWAŁA Nr IV/26/2015

Rady Gminy Jabłonna
z dnia 28 stycznia 2015

w sprawie: nadania nazw ulicom we wsi i gminie Jabłonna

Na podstawie art. 18 ust. 2 pkt. 13 ustawy z 8 marca 1990 r. o samorządzie gminnym (tekst jedn. Dz. U. z 2013 r., poz. 594 ze zm.)

**Rada Gminy Jabłonna
uchwala co następuje:**

§ 1

Nadaje się nazwy ulic we wsi Jabłonna gm. Jabłonna:

- **Henryka Wieniawskiego** - drodze oznaczonej w ewidencji gruntów i budynków jednostki ewidencyjnej Jabłonna w obrębie **1-Jabłonna** jako działki ewidencyjne **nr 3085, nr 3297, nr 243/1, nr 244/1, nr 245/1, nr 246/1, nr 247/31, nr 248/28**, na odcinku od granicy z działką nr 110/2 do granicy z działką 363,
- **Gdańska** - drodze oznaczonej w ewidencji gruntów i budynków jednostki ewidencyjnej Jabłonna w obrębie **1-Jabłonna** jako działka ewidencyjna **nr 3023**, na odcinku od granicy z działką nr 3013 do ul. Stefana Kisielewskiego,
- **Karola Szymanowskiego** - drodze oznaczonej w ewidencji gruntów i budynków jednostki ewidencyjnej Jabłonna w obrębie **1-Jabłonna** jako działka ewidencyjna **nr 3097**, na odcinku od granicy z działką nr 3136 (ul. Stanisława Moniuszki) do granicy z działką nr 3096,
- **Stanisława Moniuszki** - drodze oznaczonej w ewidencji gruntów i budynków jednostki ewidencyjnej Jabłonna w obrębie **1-Jabłonna** jako działki ewidencyjne **nr 110/16, nr 3136**, na odcinku ul. Legionowskiej do granicy z działką nr 3220 (ul. Fryderyka Chopina),
- **Henryka Mikołaja Góreckiego** - drodze oznaczonej w ewidencji gruntów i budynków jednostki ewidencyjnej Jabłonna w obrębie **1-Jabłonna** jako działka ewidencyjna **nr 3111**, na odcinku od granicy z działką nr 3136 do granicy z działką nr 3136 (ul. Stanisława Moniuszki),
- **Witolda Lutosławskiego** - drodze oznaczonej w ewidencji gruntów i budynków jednostki ewidencyjnej Jabłonna w obrębie **1-Jabłonna** jako działka ewidencyjna **nr 3150**, na

- odcinku od granicy z działką nr 3136 do granicy z działką nr 3136 (ul. Stanisława Moniuszki),
- **Mieczysława Karłowicza** - drodze oznaczonej w ewidencji gruntów i budynków jednostki ewidencyjnej Jabłonna w obrębie **1-Jabłonna** jako działka ewidencyjna **nr 3125**, na odcinku od granicy z działką nr 3136 do granicy z działką nr 3136 (ul. Stanisława Moniuszki),
 - **Wojciecha Kilara** - drodze oznaczonej w ewidencji gruntów i budynków jednostki ewidencyjnej Jabłonna w obrębie **1-Jabłonna** jako działka ewidencyjna **nr 3171**, na odcinku od granicy z działką nr 3136 do granicy z działką nr 3136 (ul. Stanisława Moniuszki),
 - **Fryderyka Chopina** - drodze oznaczonej w ewidencji gruntów i budynków jednostki ewidencyjnej Jabłonna w obrębie **1-Jabłonna** jako działka ewidencyjna **nr 3220**, na odcinku od granicy z działką nr 3244 (ul. Ignacego Jana Paderewskiego) do granicy z działką nr 3085 (ul. Henryka Wieniawskiego),
 - **Zakole** - drodze oznaczonej w ewidencji gruntów i budynków jednostki ewidencyjnej Jabłonna w obrębie **1-Jabłonna** jako działki ewidencyjne **nr 3205, nr 3256**, na odcinku od granicy z ul. Jabłonowską do granicy z ul. Św. Wojciecha,
 - **Ignacego Jana Paderewskiego** - drodze oznaczonej w ewidencji gruntów i budynków jednostki ewidencyjnej Jabłonna w obrębie **1-Jabłonna** jako działki ewidencyjne **nr 3244, nr 241/8, nr 242/7, nr 243/10, nr 244/10, nr 245/9, nr 246/9, nr 247/61, nr 248/50, nr 249/34, nr 2706/2, nr 3397**, na odcinku od granicy z dz. nr 3291 (ul. Chotomowską) do granicy z działką nr 302/10,
 - **Dominika Merliniego** - drodze oznaczonej w ewidencji gruntów i budynków jednostki ewidencyjnej Jabłonna w obrębie **1-Jabłonna** jako działki ewidencyjne **nr 3279, nr 2852/5, nr 2852/6, nr 3444**, na odcinku od granicy z dz. nr 3244 (ul. Paderewskiego) do granicy z działką nr 302/13,
 - **Kardynała Stefana Wyszyńskiego** - drodze oznaczonej w ewidencji gruntów i budynków jednostki ewidencyjnej Jabłonna w obrębie **1-Jabłonna** jako działki ewidencyjne **nr 3292, nr 241/16, nr 242/14, nr 247/4, nr 248/3, nr 249/4, nr 3457**, na odcinku od ul. Chotomowskiej do granicy z działką nr 302/14 (obwodnica),
 - **Stañczyka** - drodze oznaczonej w ewidencji gruntów i budynków jednostki ewidencyjnej Jabłonna w obrębie **1-Jabłonna** jako działki ewidencyjne **nr 3343, nr 364/1, nr 363, nr 302/1, nr 303/5, nr 305/1, nr 308/15, nr 311/14, nr 317/1, nr 318/1, nr 319/1, nr 322/6, nr**

325/2, nr 330/1, nr 331/1, nr 338/3, nr 346/3, nr 351/3, na odcinku od granicy z ul. Listopadową do granicy z działką nr 375/3,

- **Jacka Malczewskiego** - drodze oznaczonej w ewidencji gruntów i budynków jednostki ewidencyjnej Jabłonna w obrębie **1-Jabłonna** jako działka ewidencyjna nr 3344, na odcinku od granicy z działką nr 3397 (ul. Ignacego Jana Paderewskiego) do granicy z działką nr 3343 (ul. Stańczyka),
- **Stanisława Wyspiańskiego** - drodze oznaczonej w ewidencji gruntów i budynków jednostki ewidencyjnej Jabłonna w obrębie **1-Jabłonna** jako działka ewidencyjna nr 3316, na odcinku od granicy z działką nr 3344 do granicy z działką nr 3344 (ul. Jacka Malczewskiego),
- **Józefa Mehoffera** - drodze oznaczonej w ewidencji gruntów i budynków jednostki ewidencyjnej Jabłonna w obrębie **1-Jabłonna** jako działka ewidencyjna nr 3406, na odcinku od granicy z działką nr 3397 do granicy z działką nr 3397 (ul. Ignacego Jana Paderewskiego),
- **Tadeusza Makowskiego** - drodze oznaczonej w ewidencji gruntów i budynków jednostki ewidencyjnej Jabłonna w obrębie **1-Jabłonna** jako działka ewidencyjna nr 3353, na odcinku od granicy z działką nr 3397 (ul. Ignacego Jana Paderewskiego) do granicy z działką nr 3344 (ul. Jacka Malczewskiego),
- **Piotra Michałowskiego** - drodze oznaczonej w ewidencji gruntów i budynków jednostki ewidencyjnej Jabłonna w obrębie **1-Jabłonna** jako działka ewidencyjna nr 3426, na odcinku od granicy z działką nr 3444 (ul. Maurycego Potockiego) do granicy z działką nr 3397 (ul. Ignacego Jana Paderewskiego),
- **Juliana Fałata** - drodze oznaczonej w ewidencji gruntów i budynków jednostki ewidencyjnej Jabłonna w obrębie **1-Jabłonna** jako działka ewidencyjna nr 3363, na odcinku od granicy z działką nr 3397 (ul. Ignacego Jana Paderewskiego) do granicy z działką nr 3344 (ul. Jacka Malczewskiego),
- **Józefa Chelmońskiego** - drodze oznaczonej w ewidencji gruntów i budynków jednostki ewidencyjnej Jabłonna w obrębie **1-Jabłonna** jako działka ewidencyjna nr 3331, na odcinku od granicy z działką nr 3344 do granicy z działką nr 3344 (ul. Jacka Malczewskiego),
- **Leona Wyczółkowskiego** - drodze oznaczonej w ewidencji gruntów i budynków jednostki ewidencyjnej Jabłonna w obrębie **1-Jabłonna** jako działki ewidencyjne nr 3377, na odcinku od granicy z działką nr 3397 (ul. Ignacego Jana Paderewskiego) do granicy z działką nr 3344 (ul. Jacka Malczewskiego),

- **Stanisława Bzury** - drodze oznaczonej w ewidencji gruntów i budynków jednostki ewidencyjnej Jabłonna w obrębie **1-Jabłonna** jako działka ewidencyjna **nr 3473**, na odcinku od granicy z działką nr 3463 (ul. Chotomowska) do granicy z działką nr 302/17,
- **Zakątek** - drodze oznaczonej w ewidencji gruntów i budynków jednostki ewidencyjnej Jabłonna w obrębie **1-Jabłonna** jako działka ewidencyjna **nr 3458**, na odcinku od granicy z działką nr 3473 (ul. Stanisława Bzury) do granicy z działką nr 249/4 (obwodnica).

§ 2

Integralną część uchwały stanowi mapa obrazująca lokalizację ulicy.

§ 3

Wykonanie uchwały powierza się Wójtowi Gminy Jabłonna.

§ 4

Uchwała podlega ogłoszeniu w Dzienniku Urzędowym Województwa Mazowieckiego i wchodzi w życie po upływie 14 dni od dnia ogłoszenia.

Przewodniczący Rady Gminy
Witold Modzelewski

Uzasadnienie

do Uchwały Nr IV/26/2015 Rady Gminy Jabłonna z dnia 28 stycznia 2015r.

Projekt uchwały dotyczy nadania nazw ulic na terenie scalenia i podziału nieruchomości położonych we wsi i gminie Jabłonna objętych uchwałą Rady Gminy Jabłonna Nr XXXI/318/2013 z dnia 24. 04.2013 r., i jest zgodny z wnioskiem Rady Uczestników Scalenia (załącznik nr 3). Alternatywne propozycje w zakresie objętym proj. uchwały zawarte są w interpelacji radnego Pana Marka Zielińskiego (załącznik nr 2) oraz projekcie przypisania określonych nazw z urzędu (załącznik nr 1) i będących kontynuacją istniejących już nazw ulic na tym terenie: ul. Jagiellońskiej i ul. Piastowskiej (nadanych uchwałą Nr LVIII/510/2006 Rady Gminy Jabłonna z dnia 4.10. 2006 r.).

Proponowane nazwy ulic zawarte w proj. uchwały (załącznik nr 3):

- **Henryka Wieniawskiego** - droga oznaczona w ewidencji gruntów i budynków jednostki ewidencyjnej Jabłonna w obrębie **1-Jabłonna** jako działki ewidencyjne **nr 3085, nr 3297, nr 243/1, nr 244/1, nr 245/1, nr 246/1, nr 247/31, nr 248/28**, na odcinku od granicy z działką nr 110/2 do granicy z działką nr 363. Zgodnie z operatem ewidencji gruntów i budynków jednostki ewidencyjnej Jabłonna obrębu 1- Jabłonna powyższe działki stanowią własność Gminy Jabłonna.

Według treści obowiązującego miejscowego planu zagospodarowania przestrzennego Gminy Jabłonna dotyczącego części północno-zachodniej wsi Jabłonna, zatwierdzonego uchwałą Nr XLI/349/2005 Rady Gminy Jabłonna z dnia 31.08.2005 r, opublikowaną w Dz. Urz. Województwa Mazowieckiego w dniu 02.11.2005 r. Nr 244, poz. 7971, przedmiotowa droga stanowi półpubliczny ciąg pieszo-jezdny (szer. 6.0 m.) o symbolu **A4.10KPJ, A6.20KPJ**.

- **Gdańska** - droga oznaczona w ewidencji gruntów i budynków jednostki ewidencyjnej Jabłonna w obrębie **1-Jabłonna** jako działka ewidencyjna **nr 3023**, na odcinku od granicy z działką nr 3013 do ul. Stefana Kisielewskiego. Zgodnie z operatem ewidencji gruntów i budynków jednostki ewidencyjnej Jabłonna obrębu 1- Jabłonna powyższa działka stanowi własność Gminy Jabłonna.

Według treści obowiązującego miejscowego planu zagospodarowania przestrzennego Gminy Jabłonna dotyczącego części północno-zachodniej wsi Jabłonna, zatwierdzonego uchwałą Nr XLI/349/2005 Rady Gminy Jabłonna z dnia 31.08.2005 r, opublikowaną

w Dz. Urz. Województwa Mazowieckiego w dniu 02.11.2005 r. Nr 244, poz. 7971, przedmiotowa droga stanowi drogę wewnętrzną (szer. 9.0 m.) o symbolu **B1.5 KDw**.

- **Karola Szymanowskiego** - droga oznaczona w ewidencji gruntów i budynków jednostki ewidencyjnej Jabłonna w obrębie **1-Jabłonna** jako działka ewidencyjna **nr 3097**, na odcinku od granicy z działką nr 3136 (ul. Stanisława Moniuszki) do granicy z działką nr 3096. Zgodnie z operatem ewidencji gruntów i budynków jednostki ewidencyjnej Jabłonna obrębu 1- Jabłonna powyższa działka stanowi własność Gminy Jabłonna.

Według treści obowiązującego miejscowego planu zagospodarowania przestrzennego Gminy Jabłonna dotyczącego części północno-zachodniej wsi Jabłonna, zatwierdzonego uchwałą Nr XLI/349/2005 Rady Gminy Jabłonna z dnia 31.08.2005 r, opublikowaną w Dz. Urz. Województwa Mazowieckiego w dniu 02.11.2005 r. Nr 244, poz. 7971, przedmiotowa droga stanowi drogę wewnętrzną półpubliczną (szer. 8.0 m.) o symbolu **A4.7KDw**.

- **Stanisława Moniuszki** - droga oznaczona w ewidencji gruntów i budynków jednostki ewidencyjnej Jabłonna w obrębie **1-Jabłonna** jako działki ewidencyjne **nr 110/16, nr 3136**, na odcinku ul. Legionowskiej do granicy z działką nr 3220 (ul. Fryderyka Chopina). Zgodnie z operatem ewidencji gruntów i budynków jednostki ewidencyjnej Jabłonna obrębu 1- Jabłonna powyższe działki stanowią własność Gminy Jabłonna.

Według treści obowiązującego miejscowego planu zagospodarowania przestrzennego Gminy Jabłonna dotyczącego części północno-zachodniej wsi Jabłonna, zatwierdzonego uchwałą Nr XLI/349/2005 Rady Gminy Jabłonna z dnia 31.08.2005 r, opublikowaną w Dz. Urz. Województwa Mazowieckiego w dniu 02.11.2005 r. Nr 244, poz. 7971, przedmiotowa droga stanowi drogę dojazdową publiczną (szer. 10.0 m.) o symbolu **38.KDD**. (brak opisu w tekście w/w planu zagospodarowania przestrzennego).

- **Henryka Mikołaja Góreckiego** - droga oznaczona w ewidencji gruntów i budynków jednostki ewidencyjnej Jabłonna w obrębie **1-Jabłonna** jako działka ewidencyjna **nr 3111**, na odcinku od granicy z działką nr 3136 do granicy z działką nr 3136 (ul. Stanisława Moniuszki). Zgodnie z operatem ewidencji gruntów i budynków jednostki ewidencyjnej Jabłonna obrębu 1- Jabłonna powyższa działka stanowi własność Gminy Jabłonna.

Według treści obowiązującego miejscowego planu zagospodarowania przestrzennego Gminy Jabłonna dotyczącego części północno-zachodniej wsi Jabłonna, zatwierdzonego uchwałą Nr XLI/349/2005 Rady Gminy Jabłonna z dnia 31.08.2005 r, opublikowaną w Dz. Urz. Województwa Mazowieckiego w dniu 02.11.2005 r. Nr 244, poz. 7971,

przedmiotowa droga stanowi drogę wewnętrzną półpubliczną (szer. 9.0 m.) o symbolu **A4.8.KDw**.

- **Witolda Lutosławskiego** - droga oznaczona w ewidencji gruntów i budynków jednostki ewidencyjnej Jabłonna w obrębie **1-Jabłonna** jako działka ewidencyjna **nr 3150**, na odcinku od granicy z działką nr 3136 do granicy z działką nr 3136 (ul. Stanisława Moniuszki). Zgodnie z operatem ewidencji gruntów i budynków jednostki ewidencyjnej Jabłonna obrębu 1- Jabłonna powyższa działka stanowi własność Gminy Jabłonna.

Według treści obowiązującego miejscowego planu zagospodarowania przestrzennego Gminy Jabłonna dotyczącego części północno-zachodniej wsi Jabłonna, zatwierdzonego uchwałą Nr XLI/349/2005 Rady Gminy Jabłonna z dnia 31.08.2005 r, opublikowaną w Dz. Urz. Województwa Mazowieckiego w dniu 02.11.2005 r. Nr 244, poz. 7971, przedmiotowa droga stanowi drogę wewnętrzną półpubliczną (szer. 9.0 m.) o symbolu **A5.8.KDw**.

- **Mieczysława Karłowicza** - droga oznaczona w ewidencji gruntów i budynków jednostki ewidencyjnej Jabłonna w obrębie **1-Jabłonna** jako działka ewidencyjna **nr 3125**, na odcinku od granicy z działką nr 3136 do granicy z działką nr 3136 (ul. Stanisława Moniuszki). Zgodnie z operatem ewidencji gruntów i budynków jednostki ewidencyjnej Jabłonna obrębu 1- Jabłonna powyższa działka stanowi własność Gminy Jabłonna.

Według treści obowiązującego miejscowego planu zagospodarowania przestrzennego Gminy Jabłonna dotyczącego części północno-zachodniej wsi Jabłonna, zatwierdzonego uchwałą Nr XLI/349/2005 Rady Gminy Jabłonna z dnia 31.08.2005 r, opublikowaną w Dz. Urz. Województwa Mazowieckiego w dniu 02.11.2005 r. Nr 244, poz. 7971, przedmiotowa droga stanowi drogę wewnętrzną półpubliczną (szer. 9.0 m.) o symbolu **A4.9.KDw**.

- **Wojciecha Kilara** - droga oznaczona w ewidencji gruntów i budynków jednostki ewidencyjnej Jabłonna w obrębie **1-Jabłonna** jako działka ewidencyjna **nr 3171**, na odcinku od granicy z działką nr 3136 do granicy z działką nr 3136 (ul. Stanisława Moniuszki). Zgodnie z operatem ewidencji gruntów i budynków jednostki ewidencyjnej Jabłonna obrębu 1- Jabłonna powyższa działka stanowi własność Gminy Jabłonna.

Według treści obowiązującego miejscowego planu zagospodarowania przestrzennego Gminy Jabłonna dotyczącego części północno-zachodniej wsi Jabłonna, zatwierdzonego uchwałą Nr XLI/349/2005 Rady Gminy Jabłonna z dnia 31.08.2005 r, opublikowaną w Dz. Urz. Województwa Mazowieckiego w dniu 02.11.2005 r. Nr 244, poz. 7971,

przedmiotowa droga stanowi drogę wewnętrzną półpubliczną (szer. 9.0 m.) o symbolu **A5.9.KDw**.

- **Fryderyka Chopina** - droga oznaczona w ewidencji gruntów i budynków jednostki ewidencyjnej Jabłonna w obrębie **1-Jabłonna** jako działka ewidencyjna **nr 3220**, na odcinku od granicy z działką nr 3244 (ul. Ignacego Jana Paderewskiego) do granicy z działką nr 3085 (ul. Henryka Wieniawskiego). Zgodnie z operatem ewidencji gruntów i budynków jednostki ewidencyjnej Jabłonna obrębu 1- Jabłonna powyższa działka stanowi własność Gminy Jabłonna.

Według treści obowiązującego miejscowego planu zagospodarowania przestrzennego Gminy Jabłonna dotyczącego części północno-zachodniej wsi Jabłonna, zatwierdzonego uchwałą Nr XLI/349/2005 Rady Gminy Jabłonna z dnia 31.08.2005 r, opublikowaną w Dz. Urz. Województwa Mazowieckiego w dniu 02.11.2005 r. Nr 244, poz. 7971, przedmiotowa droga stanowi drogę dojazdową publiczną (szer. 10.0 m.) o symbolu **25.KDD**.

- **Zakole** - droga oznaczona w ewidencji gruntów i budynków jednostki ewidencyjnej Jabłonna w obrębie **1-Jabłonna** jako działki ewidencyjne **nr 3205, nr 3256**, na odcinku od granicy z ul. Jabłonowską, do granicy z ul. Św. Wojciecha. Zgodnie z operatem ewidencji gruntów i budynków jednostki ewidencyjnej Jabłonna obrębu 1- Jabłonna powyższe działki stanowią własność Gminy Jabłonna.

Według treści obowiązującego miejscowego planu zagospodarowania przestrzennego Gminy Jabłonna dotyczącego części północno-zachodniej wsi Jabłonna, zatwierdzonego uchwałą Nr XLI/349/2005 Rady Gminy Jabłonna z dnia 31.08.2005 r, opublikowaną w Dz. Urz. Województwa Mazowieckiego w dniu 02.11.2005 r. Nr 244, poz. 7971, przedmiotowa droga stanowi drogę wewnętrzną półpubliczną o symbolu **A5.10KDw** (szer. 8.0 m) i **A7.9KDw** drogę wewnętrzną (szer. 8,0 m).

- **Ignacego Jana Paderewskiego** - droga oznaczona w ewidencji gruntów i budynków jednostki ewidencyjnej Jabłonna w obrębie **1-Jabłonna** jako działki ewidencyjne **nr 3244, nr 241/8, nr 242/7, nr 243/10, nr 244/10, nr 245/9, nr 246/9, nr 247/61, nr 248/50, nr 249/34, nr 2706/2, nr 3397**, na odcinku od granicy z dz. nr 3291 (ul. Chotomowską,) do granicy z działką nr 302/10. Zgodnie z operatem ewidencji gruntów i budynków jednostki ewidencyjnej Jabłonna obrębu 1- Jabłonna powyższe działki stanowią własność Gminy Jabłonna.

Według treści obowiązującego miejscowego planu zagospodarowania przestrzennego Gminy Jabłonna dotyczącego części północno-zachodniej wsi Jabłonna, zatwierdzonego uchwałą Nr XLI/349/2005 Rady Gminy Jabłonna z dnia 31.08.2005 r, opublikowaną

w Dz. Urz. Województwa Mazowieckiego w dniu 02.11.2005 r. Nr 244, poz. 7971, przedmiotowa droga stanowi drogę lokalną publiczną o symbolu **5.KDL** (szer. 15,0 m).

- **Dominika Merliniego** - droga, oznaczona w ewidencji gruntów i budynków jednostki ewidencyjnej Jabłonna w obrębie **1-Jabłonna** jako działki ewidencyjne **nr 3279, nr 2852/5, nr 2852/6, nr 3444**, na odcinku od granicy z dz. nr 3244 (ul. Paderewskiego) do granicy z działką nr 302/13. Zgodnie z operatem ewidencji gruntów i budynków jednostki ewidencyjnej Jabłonna obrębu 1- Jabłonna działki nr 3279, nr 3444, stanowią własność Gminy Jabłonna, natomiast działki nr 2852/5, nr 2852/6, stanowią własność Skarbu Państwa w trwałym zarządzie Generalnej Dyrekcji Dróg Krajowych i Autostrad.

Według treści obowiązującego miejscowego planu zagospodarowania przestrzennego Gminy Jabłonna dotyczącego części północno-zachodniej wsi Jabłonna, zatwierdzonego uchwałą Nr XLI/349/2005 Rady Gminy Jabłonna z dnia 31.08.2005 r, opublikowaną w Dz. Urz. Województwa Mazowieckiego w dniu 02.11.2005 r. Nr 244, poz. 7971, przedmiotowa droga stanowi drogę dojazdową publiczną o symbolu **26.KDD** (szer. 10,0 m).

- **Kardynała Stefana Wyszyńskiego** – droga (obwodnica) oznaczona w ewidencji gruntów i budynków jednostki ewidencyjnej Jabłonna w obrębie **1-Jabłonna** jako działki ewidencyjne **nr 3292, nr 241/16, nr 242/14, nr 247/4, nr 248/3, nr 249/4, nr 3457**, na odcinku od ul. Chotomowskiej do granicy z działką nr 302/14. Zgodnie z operatem ewidencji gruntów i budynków jednostki ewidencyjnej Jabłonna obrębu 1- Jabłonna działki nr 3292, nr 3457, stanowią własność Gminy Jabłonna, działki nr 241/16, nr 242/14, nr 247/4, nr 248/3, nr 249/4, stanowią własność Skarbu Państwa.

Według treści obowiązującego miejscowego planu zagospodarowania przestrzennego Gminy Jabłonna dotyczącego zmiany wschodniej części miejscowego planu zagospodarowania przestrzennego gminy Jabłonna dotyczącego części północno-zachodniej wsi Jabłonna, zatwierdzonego uchwałą Nr XXXIII/339/2013 Rady Gminy Jabłonna z dnia 26.06.2013 r, opublikowaną w Dz. Urz. Województwa Mazowieckiego w dniu 06.09.2013 r., poz. 9512, działki nr 3292, nr 3457 (obwodnica) stanowią drogę publiczną klasy głównej ruchu przyśpieszonego, jako drogę wojewódzką o symbolu **1.KDGP** (szer. 40,0 m), natomiast działki nr 241/16, nr 242/14, nr 247/4, nr 248/3, nr 249/4, położone są w części pod drogę wojewódzką o symbolu **1.KDGP** (szer. 40,0 m), w części na terenie przeznaczonym pod zabudowę mieszkaniową jednorodzinną (przeznaczenie podstawowe) oraz lokale usług nieuciążliwych, drogi wewnętrzne, infrastrukturę techniczną, zieleni urządzonej (przeznaczenie towarzyszące), oznaczonym w planie symbolem **32.MN/U**, w części pod drogę publiczną klasy dojazdowej jako droga gminna oznaczona w planie

symbolem **15.KDD** oraz w części na terenie przeznaczonym pod zabudowę usługową wysokiej technologii oraz usług komercyjnych i publicznych lub zabudowę mieszkaniową jednorodzinną (zgodnie z treścią obowiązującego miejscowego planu zagospodarowania przestrzennego Gminy Jabłonna dotyczącego części północno-zachodniej wsi Jabłonna, zatwierdzonego uchwałą Nr XLI/349/2005 Rady Gminy Jabłonna z dnia 31.08.2005 r., opublikowaną w Dz. Urz. Województwa Mazowieckiego w dniu 02.11.2005 r. Nr 244, poz. 7971, oznaczonym w planie symbolem **B3.1 U/MN**).

- **Stańczyka** - droga oznaczona w ewidencji gruntów i budynków jednostki ewidencyjnej Jabłonna w obrębie **1-Jabłonna** jako działki ewidencyjne **nr 3343, nr 364/1, nr 302/1, nr 303/5, nr 305/1, nr 308/15, nr 311/14, nr 317/1, nr 318/1, nr 319/1, nr 322/6, nr 325/2, nr 330/1, nr 331/1, nr 338/3, nr 346/3, nr 351/3**, na odcinku od granicy z ul. Listopadową do granicy z działką nr 375/3. Zgodnie z operatem ewidencji gruntów i budynków jednostki ewidencyjnej Jabłonna obrębu 1- Jabłonna działki nr 3343, nr 364/1, nr 363, nr 302/1, nr 303/5, nr 305/1, nr 308/15, nr 311/14, nr 317/1, nr 318/1, nr 319/1, nr 322/6, nr 325/2, nr 330/1, nr 331/1, nr 338/3, nr 346/3, nr 351/3, stanowią własność Gminy Jabłonna, natomiast działka nr 363 pozostaje w samoistnym posiadaniu Gminy Jabłonna.

Według treści obowiązującego miejscowego planu zagospodarowania przestrzennego Gminy Jabłonna dotyczącego zmiany wschodniej części miejscowego planu zagospodarowania przestrzennego gminy Jabłonna dotyczącego części północno-zachodniej wsi Jabłonna, zatwierdzonego uchwałą Nr XXXIII/339/2013 Rady Gminy Jabłonna z dnia 26.06.2013 r., opublikowaną w Dz. Urz. Województwa Mazowieckiego w dniu 06.09.2013 r., poz. 9512, działki nr 364/1, nr 363, nr 302/1, nr 303/5, nr 305/1, nr 308/15, nr 311/14, nr 317/1, nr 318/1, nr 319/1, nr 322/6, nr 325/2, nr 330/1, nr 331/1, nr 338/3, nr 346/3, nr 351/3 oraz **część** działki nr 3343, stanowią drogę publiczną klasy dojazdowej, jako droga gminna o symbolu **9.KDD** (szer. 10,0 m), **pozostała część** działki nr 3343 stanowi drogę dojazdową publiczną (zgodnie z treścią obowiązującego miejscowego planu zagospodarowania przestrzennego Gminy Jabłonna dotyczącego części północno-zachodniej wsi Jabłonna, zatwierdzonego uchwałą Nr XLI/349/2005 Rady Gminy Jabłonna z dnia 31.08.2005 r., opublikowaną w Dz. Urz. Województwa Mazowieckiego w dniu 02.11.2005 r. Nr 244, poz. 7971, oznaczonym w tym planie symbolem **31.KDD** o szer. 10,0 m).

- **Jacka Malczewskiego** - droga oznaczona w ewidencji gruntów i budynków jednostki ewidencyjnej Jabłonna w obrębie **1-Jabłonna** jako działka ewidencyjna **nr 3344**, na odcinku od granicy z działką nr 3397 (ul. Ignacego Jana Paderewskiego) do granicy z działką nr 3343 (ul. Stańczyka). Zgodnie z operatem ewidencji gruntów i budynków jednostki

ewidencyjnej Jabłonna obrębu 1- Jabłonna działka nr 3344 stanowi własność Gminy Jabłonna.

Według treści obowiązującego miejscowego planu zagospodarowania przestrzennego Gminy Jabłonna dotyczącego części północno-zachodniej wsi Jabłonna, zatwierdzonego uchwałą Nr XLI/349/2005 Rady Gminy Jabłonna z dnia 31.08.2005 r., opublikowaną w Dz. Urz. Województwa Mazowieckiego w dniu 02.11.2005 r. Nr 244, poz. 7971, przedmiotowa droga stanowi drogę dojazdową publiczną o symbolu **12.KDD** (szer. 9,0 m-10,0 m).

- **Stanisława Wyspiańskiego** - droga oznaczona w ewidencji gruntów i budynków jednostki ewidencyjnej Jabłonna w obrębie **1-Jabłonna** jako działka ewidencyjna nr **3316**, na odcinku od granicy z działką nr 3344 do granicy z działką nr 3344 (ul. Jacka Malczewskiego). Zgodnie z operatem ewidencji gruntów i budynków jednostki ewidencyjnej Jabłonna obrębu 1- Jabłonna działka nr 3316 stanowi własność Gminy Jabłonna.

Według treści obowiązującego miejscowego planu zagospodarowania przestrzennego Gminy Jabłonna dotyczącego części północno-zachodniej wsi Jabłonna, zatwierdzonego uchwałą Nr XLI/349/2005 Rady Gminy Jabłonna z dnia 31.08.2005 r., opublikowaną w Dz. Urz. Województwa Mazowieckiego w dniu 02.11.2005 r. Nr 244, poz. 7971, przedmiotowa droga stanowi drogę wewnętrzną o symbolu **A6.24KDw** (szer. 9,0 m).

- **Józefa Mehoffera** - droga oznaczona w ewidencji gruntów i budynków jednostki ewidencyjnej Jabłonna w obrębie **1-Jabłonna** jako działka ewidencyjna nr **3406**, na odcinku od granicy z działką nr 3397 do granicy z działką nr 3397 (ul. Ignacego Jana Paderewskiego). Zgodnie z operatem ewidencji gruntów i budynków jednostki ewidencyjnej Jabłonna obrębu 1- Jabłonna działka nr 3406 stanowi własność Gminy Jabłonna.

Według treści obowiązującego miejscowego planu zagospodarowania przestrzennego Gminy Jabłonna dotyczącego części północno-zachodniej wsi Jabłonna, zatwierdzonego uchwałą Nr XLI/349/2005 Rady Gminy Jabłonna z dnia 31.08.2005 r., opublikowaną w Dz. Urz. Województwa Mazowieckiego w dniu 02.11.2005 r. Nr 244, poz. 7971, przedmiotowa droga stanowi drogę wewnętrzną o symbolu **A7.13KDw** (szer. 9,0 m).

- **Tadeusza Makowskiego** - droga oznaczona w ewidencji gruntów i budynków jednostki ewidencyjnej Jabłonna w obrębie **1-Jabłonna** jako działka ewidencyjna nr **3353**, na odcinku od granicy z działką nr 3397 (ul. Ignacego Jana Paderewskiego) do granicy z działką nr 3344 (ul. Jacka Malczewskiego). Zgodnie z operatem ewidencji gruntów i budynków

jednostki ewidencyjnej Jabłonna obrębu 1- Jabłonna działka nr 3353 stanowi własność Gminy Jabłonna.

Według treści obowiązującego miejscowego planu zagospodarowania przestrzennego Gminy Jabłonna dotyczącego części północno-zachodniej wsi Jabłonna, zatwierdzonego uchwałą Nr XLI/349/2005 Rady Gminy Jabłonna z dnia 31.08.2005 r, opublikowaną w Dz. Urz. Województwa Mazowieckiego w dniu 02.11.2005 r. Nr 244, poz. 7971, przedmiotowa droga stanowi drogę wewnętrzną o symbolu **A6.25KDw** (szer. 9,0 m).

- **Piotra Michalowskiego** - droga oznaczona w ewidencji gruntów i budynków jednostki ewidencyjnej Jabłonna w obrębie **1-Jabłonna** jako działka ewidencyjna **nr 3426**, na odcinku od granicy z działką nr 3444 (ul. Królowej Bony) do granicy z działką nr 3397 (ul. Ignacego Jana Paderewskiego). Zgodnie z operatem ewidencji gruntów i budynków jednostki ewidencyjnej Jabłonna obrębu 1- Jabłonna działka nr 3426 stanowi własność Gminy Jabłonna.

Według treści obowiązującego miejscowego planu zagospodarowania przestrzennego Gminy Jabłonna dotyczącego części północno-zachodniej wsi Jabłonna, zatwierdzonego uchwałą Nr XLI/349/2005 Rady Gminy Jabłonna z dnia 31.08.2005 r., opublikowaną w Dz. Urz. Województwa Mazowieckiego w dniu 02.11.2005 r. Nr 244, poz. 7971, przedmiotowa droga stanowi drogę wewnętrzną o symbolu **A7.14KDw** (szer. 9,0 m).

- **Juliana Fałata** - droga oznaczona w ewidencji gruntów i budynków jednostki ewidencyjnej Jabłonna w obrębie **1-Jabłonna** jako działka ewidencyjna **nr 3363**, na odcinku od granicy z działką nr 3397 (ul. Ignacego Jana Paderewskiego) do granicy z działką nr 3344 (ul. Jacka Malczewskiego). Zgodnie z operatem ewidencji gruntów i budynków jednostki ewidencyjnej Jabłonna obrębu 1- Jabłonna działka nr 3363 stanowi własność Gminy Jabłonna.

Według treści obowiązującego miejscowego planu zagospodarowania przestrzennego Gminy Jabłonna dotyczącego części północno-zachodniej wsi Jabłonna, zatwierdzonego uchwałą Nr XLI/349/2005 Rady Gminy Jabłonna z dnia 31.08.2005 r., opublikowaną w Dz. Urz. Województwa Mazowieckiego w dniu 02.11.2005 r. Nr 244, poz. 7971, przedmiotowa droga stanowi drogę wewnętrzną o symbolu **A6.27KDw** (szer. 9,0 m).

- **Józefa Chelmońskiego** - droga oznaczona w ewidencji gruntów i budynków jednostki ewidencyjnej Jabłonna w obrębie **1-Jabłonna** jako działka ewidencyjna **nr 3331**, na odcinku od granicy z działką nr 3344 do granicy z działką nr 3344 (ul. Jacka Malczewskiego). Zgodnie z operatem ewidencji gruntów i budynków jednostki ewidencyjnej Jabłonna obrębu 1- Jabłonna działka nr 3331 stanowi własność Gminy Jabłonna.

Według treści obowiązującego miejscowego planu zagospodarowania przestrzennego Gminy Jabłonna dotyczącego części północno-zachodniej wsi Jabłonna, zatwierdzonego uchwałą Nr XLI/349/2005 Rady Gminy Jabłonna z dnia 31.08.2005 r., opublikowaną w Dz. Urz. Województwa Mazowieckiego w dniu 02.11.2005 r. Nr 244, poz. 7971, przedmiotowa droga stanowi drogę wewnętrzną o symbolu **A6.26KDw** (szer. 9,0 m).

- **Leona Wyczółkowskiego** - droga oznaczona w ewidencji gruntów i budynków jednostki ewidencyjnej Jabłonna w obrębie **1-Jabłonna** jako działka ewidencyjna nr **3377**, na odcinku od granicy z działką nr 3397 (ul. Ignacego Jana Paderewskiego) do granicy z działką nr 3344 (ul. Jacka Malczewskiego). Zgodnie z operatem ewidencji gruntów i budynków jednostki ewidencyjnej Jabłonna obrębu 1- Jabłonna działka nr 3377 stanowi własność Gminy Jabłonna.

Według treści obowiązującego miejscowego planu zagospodarowania przestrzennego Gminy Jabłonna dotyczącego części północno-zachodniej wsi Jabłonna, zatwierdzonego uchwałą Nr XLI/349/2005 Rady Gminy Jabłonna z dnia 31.08.2005 r., opublikowaną w Dz. Urz. Województwa Mazowieckiego w dniu 02.11.2005 r. Nr 244, poz. 7971, przedmiotowa droga stanowi drogę wewnętrzną o symbolu **A6.28KDw** (szer. 9,0 m).

- **Stanisława Bzury** - droga oznaczona w ewidencji gruntów i budynków jednostki ewidencyjnej Jabłonna w obrębie **1-Jabłonna** jako działka ewidencyjna nr **3473**, na odcinku od granicy z działką nr 3463(ul. Chotomowska) do granicy z działką nr 302/17. Zgodnie z operatem ewidencji gruntów i budynków jednostki ewidencyjnej Jabłonna obrębu 1- Jabłonna działka nr 3473 stanowi własność Gminy Jabłonna.

Według treści obowiązującego miejscowego planu zagospodarowania przestrzennego Gminy Jabłonna dotyczącego zmiany wschodniej części miejscowego planu zagospodarowania przestrzennego gminy Jabłonna dotyczącego części północno-zachodniej wsi Jabłonna, zatwierdzonego uchwałą Nr XXXIII/339/2013 Rady Gminy Jabłonna z dnia 26.06.2013 r., opublikowaną w Dz. Urz. Województwa Mazowieckiego w dniu 06.09.2013 r., poz. 9512, przedmiotowa działka stanowi drogę publiczną lokalną o symbolu **8KDL** (szer. 14-15,0 m).

- **Zakątek** - droga oznaczona w ewidencji gruntów i budynków jednostki ewidencyjnej Jabłonna w obrębie **1-Jabłonna** jako działka ewidencyjna nr **3458**, na odcinku od granicy z działką nr 3473 (ul. Stanisława Bzury) do granicy z działką nr 249/4 (obwodnica). Zgodnie z operatem ewidencji gruntów i budynków jednostki ewidencyjnej Jabłonna obrębu 1- Jabłonna działka nr 3458 stanowi własność Gminy Jabłonna.

Według treści obowiązującego miejscowego planu zagospodarowania przestrzennego Gminy Jabłonna dotyczącego zmiany wschodniej części miejscowego planu zagospodarowania przestrzennego gminy Jabłonna dotyczącego części północno-zachodniej wsi Jabłonna, zatwierdzonego uchwałą Nr XXXIII/339/2013 Rady Gminy Jabłonna z dnia 26.06.2013 r., opublikowaną w Dz. Urz. Województwa Mazowieckiego w dniu 06.09.2013 r., poz. 9512, przedmiotowa działka stanowi drogę dojazdową publiczną-gminną o symbolu **15KDD** (szer. 10,0 m).

Ponieważ sprawa nadania nazwy w/w ulic dotyczy dróg publicznych, Rada Gminy może podjąć uchwałę o nadaniu nazwy tej drodze zgodnie z art. 18 ust. 2 pkt. 13 ustawy z 8 marca 1990 r. o samorządzie gminnym (Dz. U. z 2013 r., poz. 594 ze zm).

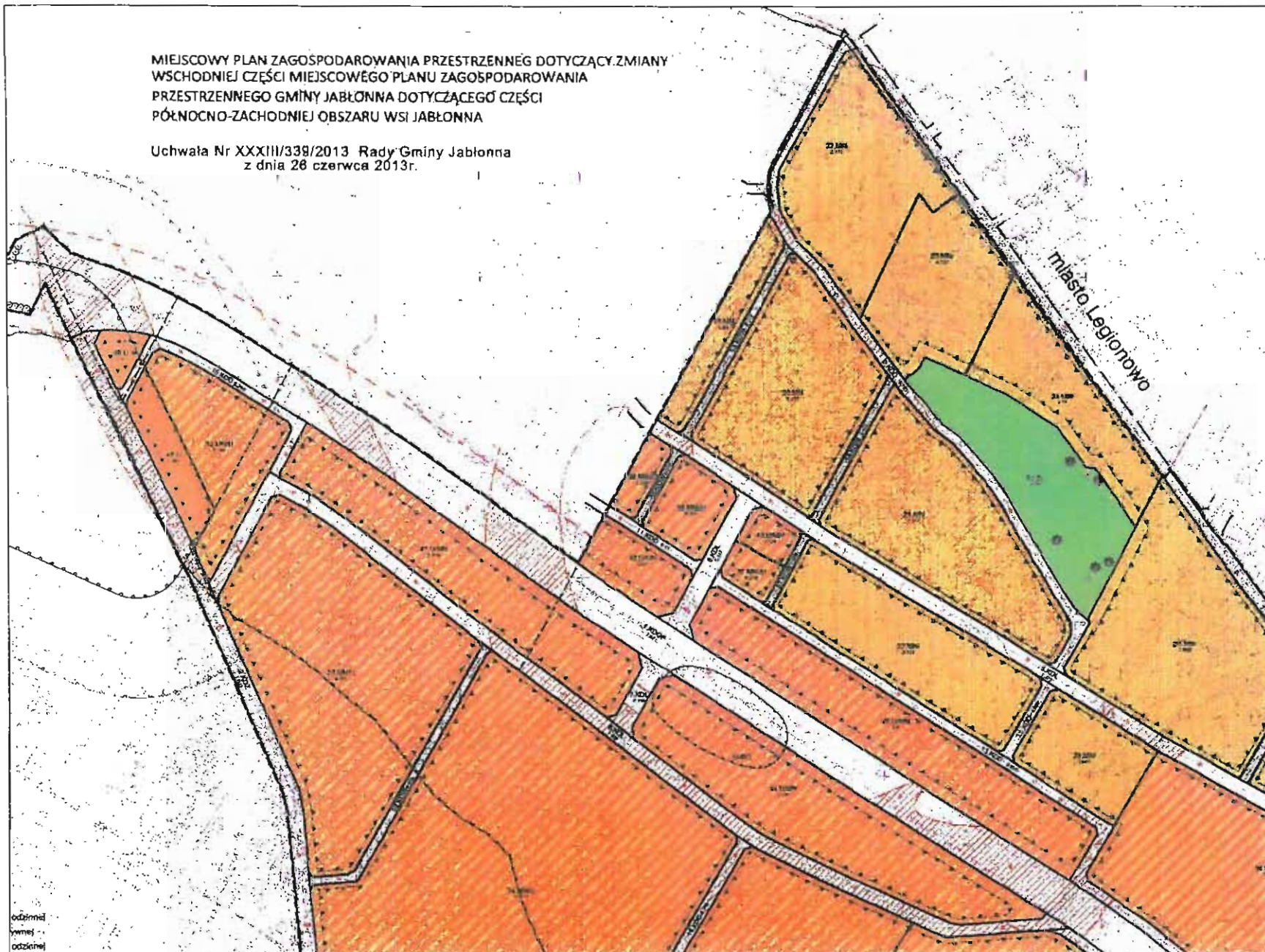
Przedmiotowe ulice oznaczono na załączniku graficznym kolorem żółtym.
Propozycje nazw – jak przy wniosku. Nazwy te nie występują we wsi Jabłonna.

Istniejące nazwy ulic w tym rejonie to ul. Zacisze, ul. Piastowska, ul. Jagiellońska, ul. Św. Wojciecha, ul. Legionowska.

Przewodniczący Rady Gminy
Witold Modzelewski

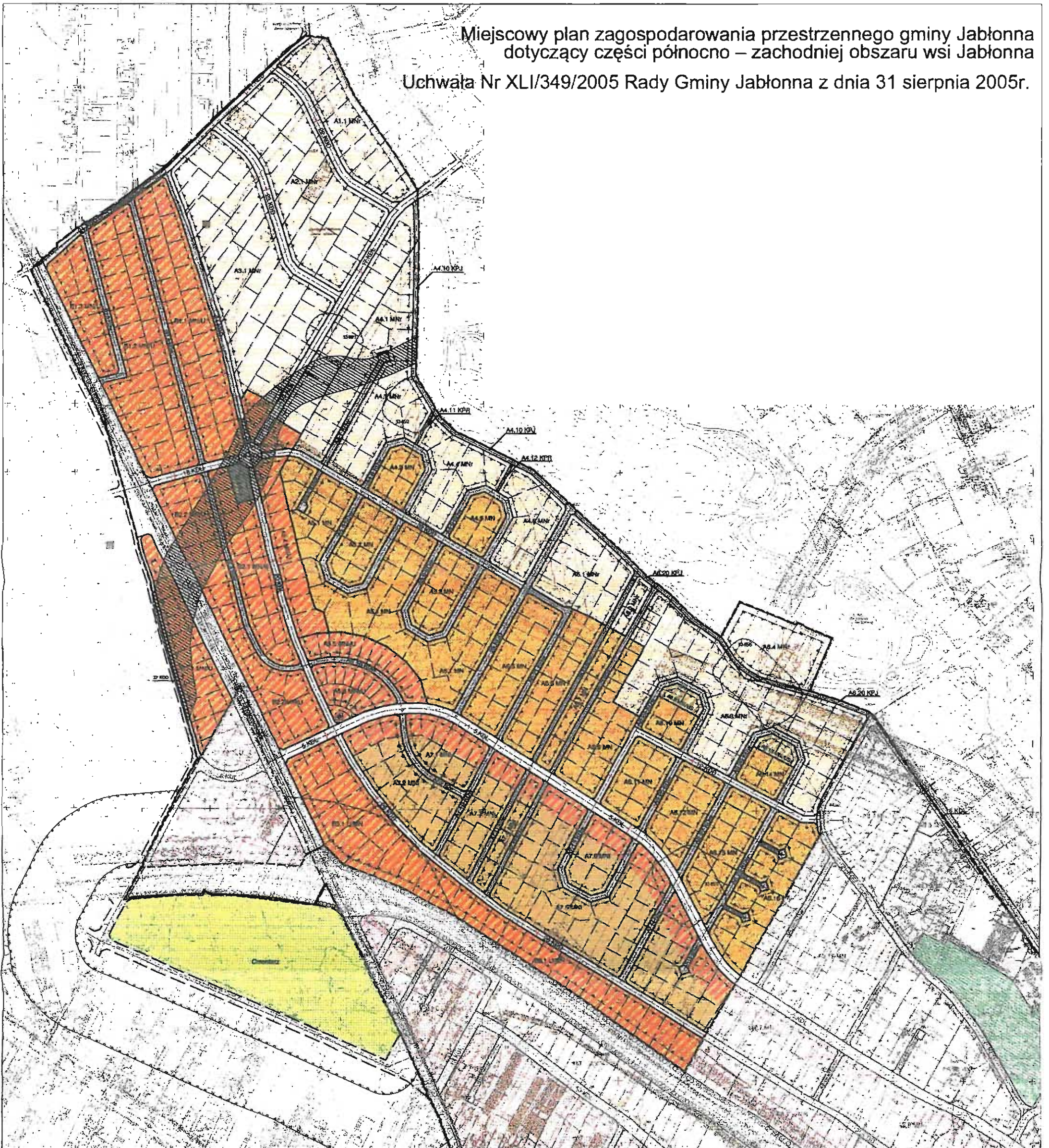
MIEJSCOWY PLAN ZAGOSPODAROWANIA PRZESTRZENNEGO DOTYCZĄCY ZMIANY
WSCHODNIEJ CZĘŚCI MIEJSCOWEGO PLANU ZAGOSPODAROWANIA
PRZESTRZENNEGO GMINY JABŁONNA DOTYCZĄCEGO CZĘŚCI
PÓŁNOCNO-ZACHODNIEJ OBSZARU WSI JABŁONNA

Uchwała Nr XXXIII/339/2013 Rady Gminy Jabłonna
z dnia 28 czerwca 2013r.



MIĘDZYGOSPODAROWANIE
WARTOŚĆ 1:150
ANIMACJA

Miejscowy plan zagospodarowania przestrzennego gminy Jabłonna
dotyczący części północno – zachodniej obszaru wsi Jabłonna
Uchwała Nr XLI/349/2005 Rady Gminy Jabłonna z dnia 31 sierpnia 2005r.



wieś Jabłonna




Wzrostek
Przewodniczący Rady Gminy
Witold Modzelewski
14.06.2015
28.01.2015

Zestawienie przebiegu głosowania jawnego imiennego nad uchwałą w sprawie: nadania nazwy ulicom we wsi i gminie Jabłonna,

Uchwała nr IV/26/2015 z dnia 28.01.2015

Lp.	Nazwisko i imię radnego	Głosuję „za”	Głosuję „przeciw”	„Wstrzymuję się od głosu”	Uwagi
1.	Chojnacki Zenon				Nieobecny podczas głosowania
2.	Galecka Teresa	+			
3.	Grzybek Mariusz	+			
4.	Kowalik Włodzimierz	+			
5.	Krajewski Paweł	+			
6.	Krzyżanowski Adam	+			
7.	Lipińska Marta				Nieobecna podczas sesji
8.	Majewska Bogumiła	+			
9.	Modzelewski Witold	+			
10.	Nowosiński Wojciech	+			
11.	Szymkowski Artur	+			
12.	Syguła Arkadiusz	+			
13.	Świątko Dorota	+			
14.	Wodzyński Tomasz	+			
15.	Zieliński Marek	+			
	Wynik głosowania	13	0	0	

Zestawienie sporządziła:

Danuta Majczak
PREZESYDENT
DS. RADY GMINY

Danuta Majczak