

UCHWAŁA Nr III/18/2010
Rady Gminy Jabłonna
z dnia 29 grudnia 2010 r.

w sprawie: wyrażenia zgody na przystąpienie Gminy Jabłonna w ramach posiadanego udziału we współwłasności do podziału nieruchomości uregulowanej w KW Nr WA1L/00007007/1, wykazanej także jako działka nr 781/2, oznaczonej w ewidencji gruntów i budynków jako działka ewidencyjna nr 781/2 z obrębu ewidencyjnego 1- Jabłonna jednostki ewidencyjnej Jabłonna, położonej we wsi i gminie Jabłonna,

Na podstawie art. 18 ust. 1 ustawy z dnia 8 marca 1990 r. o samorządzie gminnym (t. j. Dz. U. z 2001 r. Nr 142 poz. 1591 ze zm.) w zw. z art. 97 ust. 2 ustawy z dnia 21 sierpnia 1997 r. o gospodarce nieruchomościami (t. j. Dz. U. z 2010 r. Nr 102 poz. 651 ze zm.).

Rada Gminy Jabłonna
uchwala co następuje:

§ 1

Rada Gminy wyraża zgodę na przystąpienie Gminy Jabłonna w ramach posiadanego udziału we współwłasności do podziału nieruchomości uregulowanej w KW Nr WA1L/00007007/1, wykazanej także jako działka nr 781/2, oznaczonej w ewidencji gruntów i budynków jako działka ewidencyjna nr 781/2 z obrębu ewidencyjnego 1- Jabłonna jednostki ewidencyjnej Jabłonna, położonej we wsi i gminie Jabłonna.

§ 2

Wykonanie uchwały Rada Gminy Jabłonna powierza Wójtowi Gminy.

§ 3

Uchwała wchodzi w życie z dniem podjęcia i podlega ogłoszeniu poprzez wywieszenie jej na tablicy ogłoszeń Urzędu Gminy.

RADCA PRAWNY
mgr Andrzej Hłoga
/Nr WA-1571/

Przewodniczący Rady Gminy
W. Kowalik
mgr Włodzimierz Kowalik

Uzasadnienie
do Uchwały Nr III/18/2010
Rady Gminy Jabłonna
z dnia 29 grudnia 2010r.

Współwłaściciele będący osobami fizycznymi nieruchomości oznaczonej w ewidencji gruntów i budynków jako działka ewidencyjna nr 781/2 z obrębu ewidencyjnego 1- Jabłonna jednostki ewidencyjnej Jabłonna, położonej we wsi i gminie Jabłonna, wystąpili z wnioskiem o podział tej nieruchomości w celu realizacji roszczeń do części nieruchomości.

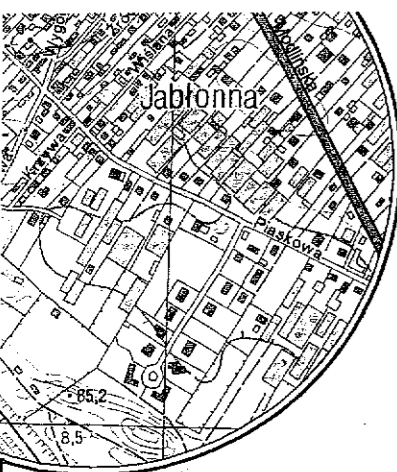
Zgodnie z operatem ewidencji gruntów i budynków jednostki ewidencyjnej Jabłonna obrębu 1- Jabłonna działka nr 781/2 stanowi współwłasność wnioskodawców oraz w Gminie Jabłonna w udziale 3560/10000.

Przedmiotowa działka charakteryzuje się uregulowanym stanem prawnym, dla której Sąd Rejonowy w Legionowie IV Wydział Ksiąg Wieczystych prowadzi księgę wieczystą Nr WA1L/00007007/1.

Zgodnie z **projektem** miejscowego planu zagospodarowania przestrzennego gm. Jabłonna dotyczącym części południowo-zachodniej wsi Jabłonna, przedmiotowa działka położona jest na terenie przeznaczonym pod zabudowę mieszkaniową jednorodzinną, oznaczonym w tym planie symbolem **MN**.

Zgodnie art.97 ust. 2 ustawy z dnia 21 sierpnia 1997 r. o gospodarce nieruchomościami (t. j. Dz. U. z 2010 r. Nr 102 poz. 651 ze zm.), podziału nieruchomości będącej przedmiotem współwłasności lub współużytkowania wieczystego, można dokonać na wniosek wszystkich współwłaścicieli albo współużytkowników wieczystych. W celu realizacji wniosku o podział niezbędna jest stosowna uchwała Rady Gminy dot. wyrażenia zgody na przystąpienie Gminy Jabłonna w ramach posiadanego udziału we współwłasności do podziału przedmiotowej nieruchomości.

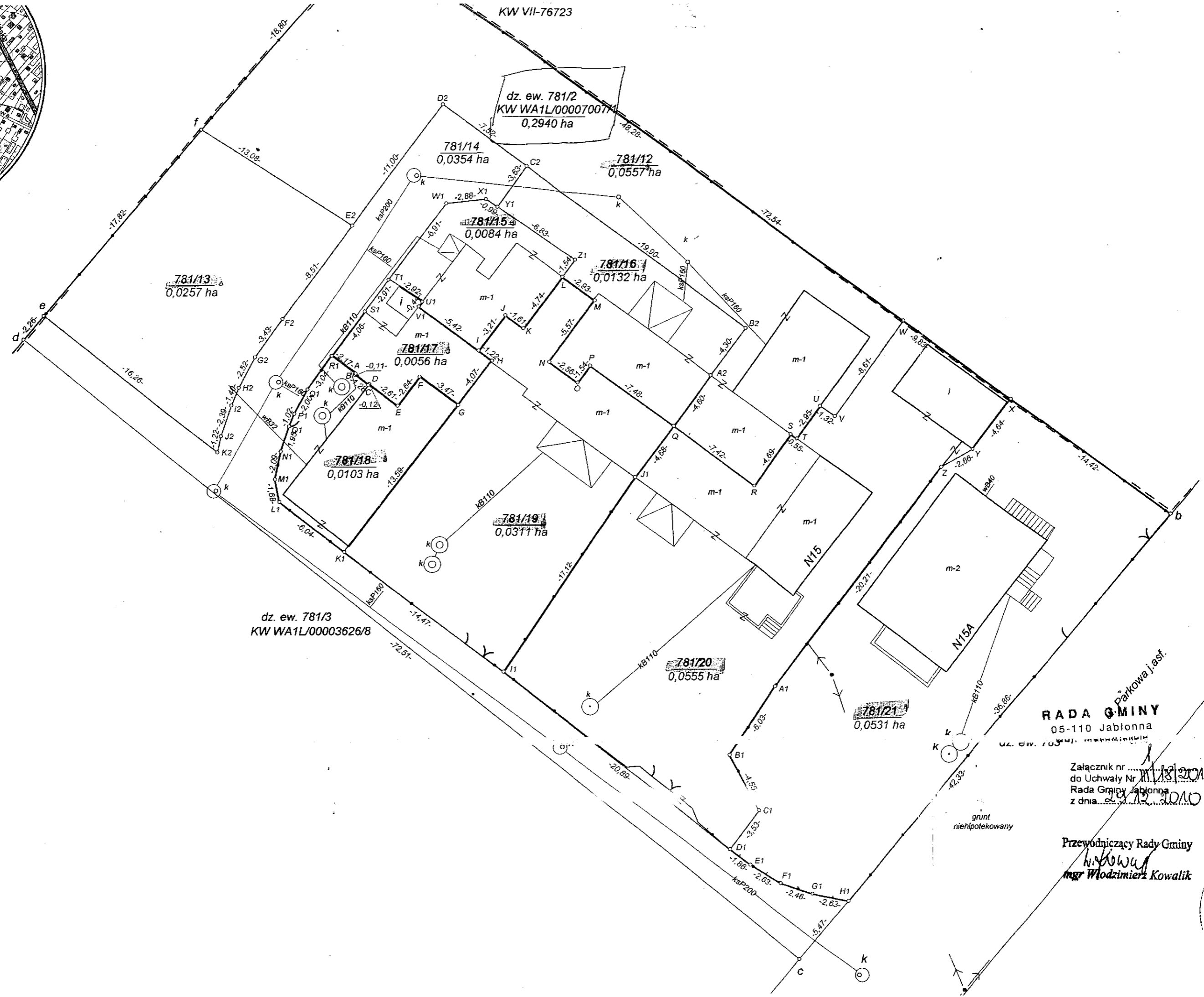
Przewodniczący Rady Gminy
W. Kowalik
mgr Włodzimierz Kowalik



KW VII-76723

N
Skala 1:10000

H. Jablonna



dz. ew. 781/3
KW WA1L/00003626/8

dz. ew. 781/2
KW WA1L/00007007/4
0,2940 ha

RADA GMINY
05-110 Jablonna

Załącznik nr 1
do Uchwały Nr 118/2010
Rada Gminy Jablonna
z dnia 29.12.2010

Przewodniczący Rady Gminy
mgr Włodzimierz Kowalik




Jablonna G
Słownie: powi
czter.
Uwaga: projekt
będą
Podzi
nieru.

Projekt miejscowego planu zagospodarowania przestrzennego
części południowo-zachodniej wsi Jabonna
wieś Jabonna



Projekt miejscowego planu zagospodarowania miejscowości
Białobrzegi, powiat białobrzegi, województwo łódzkie
zawieszony w sprawie



Zestawienie przebiegu głosowania jawnego imiennego nad uchwałą w sprawie: wyrażenia zgody na przystąpienie Gminy Jabłonna w ramach posiadanego udziału we współwłasności do podziału nieruchomości uregulowanej w KW Nr WA1L/00007007/8, wykazanej tamże jako działka nr 781/2, oznaczonej w ewidencji gruntów i budynków jako działka ewidencyjna nr 781/2 z obrębu ewidencyjnego 3 – Chotomów jednostki ewidencyjnej Jabłonna, położonej we wsi Chotomów gm. Jabłonna

Uchwała nr III/18/2010 z dnia 29.12.2010

Lp.	Nazwisko i imię radnego	Głosuję „za”	Głosuję „przeciw”	„Wstrzymuję się od głosu”	Uwagi
1.	Czyżewska Edyta	+			
2.	Gałęcka Teresa	+			
3.	Garbaczewski Zbigniew				Nieobecny podczas sesji
4.	Gontarska Iwona				Nieobecna podczas sesji
5.	Grzybek Mariusz	+			
6.	Jezierska Monika	+			
7.	Kowalik Włodzimierz	+			
8.	Kubalski Dariusz	+			
9.	Lindner Agata	+			
10	Majewska Bogumiła	+			
11	Saks Danuta	+			
12	Świątko Dorota	+			
13	Tomasz Wodzyński	+			
14	Zieliński Marek	+			
14	Zwierzchlewska Halina	+			
	Wynik głosowania	13	0	0	

Zestawienie sporządziła:
Danuta Majczak

