

Wójt Gminy Jabłonna
Modlińska 152
05-110 Jabłonna

Znak sprawy: ZP.271.09.2012

Jabłonna dnia: 02.07.2012r.

Zarządzenie nr W.0050.46.2012

Wójta Gminy Jabłonna z dnia 2 lipca 2012 roku

**W sprawie: powołania Komisji Przetargowej do przygotowania
i przeprowadzenia postępowania o udzielenie zamówienia publicznego pn.:**

Budowa oświetlenia ulicy Modrzewiowej w Dąbrowie Chotomowskiej - etap I

§1

1. Zgodnie z art. 19 ustawy z dnia 29 stycznia 2004 roku Prawo Zamówień Publicznych (Dz. U. z 2010 r. Nr 113, poz. 759, z późn. zm.) postanawia się powołać Komisję Przetargową do przygotowania i przeprowadzenia postępowania o udzielenie zamówienia publicznego oraz dokonania oceny złożonych ofert i wyboru najkorzystniejszej oferty w składzie :

1. Iwona Wołoch	Przewodnicząca komisji
2. Krystyna Jakubiak	Sekretarz komisji
3. Wojciech Kralka	Członek komisji
4. Andrzej Kiljan	Członek komisji

2. Na Przewodniczącą Komisji zostaje powołana: Iwona Wołoch

§2

1. Komisja Przetargowa jest zespołem pomocniczym kierownika zamawiającego powoływanym do oceny spełniania przez wykonawców warunków udziału w postępowaniu o udzielenie zamówienia oraz do badania i oceny ofert.

2. Do zadań komisji należy:

- przygotowanie postępowania w tym: wybór trybu, opracowanie SIWZ,
- przeprowadzenie postępowania,
- ocena spełniania warunku udziału w postępowaniu o udzielenie zamówienia publicznego oraz badanie i ocena ofert,

)

)

- d) rozpatrywanie ważnych ofert i wybór oferty najkorzystniejszej zgodnie z kryteriami przyjętymi w specyfikacji istotnych warunków zamówienia,
- e) przesłanie zawiadomienia o wyborze oferty najkorzystniejszej do wykonawców,
- f) sporządzenie protokołu postępowania.

3. Do zadań Komisji należy również przedstawianie kierownikowi zamawiającego propozycji:

- a) wykluczenia wykonawcy,
- b) odrzucenia oferty,
- c) wyboru najkorzystniejszej oferty
- d) unieważnienia postępowania o udzielenie zamówienia.

3. Kierownik zamawiającego może także powierzyć Komisji Przetargowej dokonanie innych, niż określone wyżej, czynności w postępowaniu o udzielenie zamówienia oraz czynności związanych z przygotowaniem postępowania o udzielenie zamówienia. Czynności te określa szczegółowo Regulamin Pracy Komisji Przetargowej.

§3

Komisja Przetargowa pracować będzie w oparciu o Regulamin Pracy Komisji Przetargowej stanowiący załącznik do niniejszej Decyzji .

§4

- 1. Komisja Przetargowa rozpocznie pracę z dniem powołania.
- 2. Komisja Przetargowa zakończy pracę z chwilą podpisania umowy z wykonawcą, który złożył najkorzystniejszą ofertę lub z dniem zakończenia postępowania.

WÓJT
Olga Muniak
Olga Muniak

1. Introduction

2. Methodology

1)

2)

Wójt Gminy Jabłonna
Modlińska 152
05-110 Jabłonna

Znak sprawy: ZP.271.07.2012
ZP.271.08.2012

Jabłonna dnia: 02.07.2012r.

Zarządzenie nr W.0050.47.2012

Wójta Gminy Jabłonna z dnia 2 lipca 2012 roku

W sprawie: *powołania Komisji Przetargowej do przygotowania i przeprowadzenia postępowania o udzielenie zamówienia publicznego pn.:*

1. Odpłatne wykonanie usług przewozowych w zakresie dowożenia i odwożenia uczniów niepełnosprawnych z terenu Gminy Jabłonna do Powiatowego Zespołu Szkół i Placówek Specjalnych w Legionowie oraz do Specjalnego Ośrodka Szkolno – Wychowawczego nr 12 w Warszawie ul. Belska
2. Odpłatne wykonywanie usług przewozowych w zakresie dowożenia i odwożenia uczniów na zajęcia szkolne i pozalekcyjne do Szkoły Podstawowej w Jabłonie i Publicznego Gimnazjum w Jabłonie na podstawie zakupu biletów miesięcznych

§1

1. Zgodnie z art. 19 ustawy z dnia 29 stycznia 2004 roku Prawo Zamówień Publicznych (Dz. U. z 2010 r. Nr 113, poz. 759, z późn. zm.) postanawia się powołać Komisję Przetargową do przygotowania i przeprowadzenia postępowania o udzielenie zamówienia publicznego oraz dokonania oceny złożonych ofert i wyboru najkorzystniejszej oferty w składzie :

1. Seweryn Kosiorek	Przewodniczący komisji
2. Krystyna Jakubiak	Sekretarz komisji
3. Joanna Grabiec	Członek komisji
4. Andrzej Kiljan	Członek komisji

2. Na Przewodniczącego Komisji zostaje powołany: Seweryn Kosiorek

.....

)

)

§2

1. Komisja Przetargowa jest zespołem pomocniczym kierownika zamawiającego powoływanym do oceny spełniania przez wykonawców warunków udziału w postępowaniu o udzielenie zamówienia oraz do badania i oceny ofert.
2. Do zadań komisji należy:
 - a) przygotowanie postępowania w tym: wybór trybu, opracowanie SIWZ,
 - b) przeprowadzenie postępowania,
 - c) ocena spełniania warunku udziału w postępowaniu o udzielenie zamówienia publicznego oraz badanie i ocena ofert,
 - d) rozpatrywanie ważnych ofert i wybór oferty najkorzystniejszej zgodnie z kryteriami przyjętymi w specyfikacji istotnych warunków zamówienia,
 - e) przesłanie zawiadomienia o wyborze oferty najkorzystniejszej do wykonawców,
 - f) sporządzenie protokołu postępowania.
3. Do zadań Komisji należy również przedstawianie kierownikowi zamawiającego propozycji:
 - a) wykluczenia wykonawcy,
 - b) odrzucenia oferty,
 - c) wyboru najkorzystniejszej oferty
 - d) unieważnienia postępowania o udzielenie zamówienia.
3. Kierownik zamawiającego może także powierzyć Komisji Przetargowej dokonanie innych, niż określone wyżej, czynności w postępowaniu o udzielenie zamówienia oraz czynności związanych z przygotowaniem postępowania o udzielenie zamówienia. Czynności te określa szczegółowo Regulamin Pracy Komisji Przetargowej.

§3

Komisja Przetargowa pracować będzie w oparciu o Regulamin Pracy Komisji Przetargowej stanowiący załącznik do niniejszej Decyzji .

§4

1. Komisja Przetargowa rozpocznie pracę z dniem powołania.
2. Komisja Przetargowa zakończy pracę z chwilą podpisania umowy z wykonawcą, który złożył najkorzystniejszą ofertę lub z dniem zakończenia postępowania.

WÓJT
M
Olga Muniak



H.0050.49.2012

ZARZĄDZENIE Nr 48/2012

Wójta Gminy Jabłonna

z dnia 9 lipca 2012 r.

w sprawie ustanowienia pełnomocnika do spraw wyborów - urzędnika wyborczego Gminy Jabłonna

Na podstawie art. 181 ustawy z dnia 5 stycznia 2011 r. - Kodeks wyborczy (Dz. U. Nr 21, póź. 112, z późn. zm.) oraz Porozumienia z dnia 26 marca 2012 r. w sprawie zasad współdziałania urzędnika wyborczego, ustanowionego przez wójta/burmistrza/prezydenta miasta, z Krajowym Biurem Wyborczym w Warszawie **zarządzam co następuje:**

§1

Ustanawiam Panią Elżbietę Radwan Sekretarza Gminy Jabłonna pełnomocnikiem do spraw wyborów - urzędnikiem wyborczym Gminy Jabłonna.

§2

Upoważniam pełnomocnika do spraw wyborów do wykonywania zadań wyborczych w wyborach do rad gmin, rad powiatów i sejmików województw, w wyborach Prezydenta Rzeczypospolitej Polskiej, w wyborach do Sejmu RP i do Senatu RP, Parlamentu Europejskiego oraz referendach krajowych i lokalnych na obszarze Gminy Jabłonna.

§3

Zakres działania pełnomocnika do spraw wyborów określa Porozumienie z dnia 26 marca 2012 r. w sprawie zasad współdziałania urzędnika wyborczego z Krajowym Biurem Wyborczym.

§4

Zarządzenie sporządza się w 2 egzemplarzach z którego jeden przekazuje się do Delegatury Krajowego Biura Wyborczego w Warszawie.

§5

Zmiany Zarządzenia wymagają formy pisemnej.

§6

Zarządzenie wchodzi w życie z dniem podjęcia.

REFERENT PRAWNY


mgr Renata Karwowska


WÓJT
Olga Muniak

)

)

Porozumienie

z dnia 26 marca 2012 r.

w sprawie zasad współdziałania urzędnika wyborczego, ustanowionego przez
Wójta Gminy Jabłonna, z Krajowym Biurem Wyborczym w Warszawie

Na podstawie art. 181 ustawy z dnia 5 stycznia 2011 r. – Kodeks wyborczy (Dz. U. Nr 21, poz. 112 z późn. zm.) pomiędzy Wójtem Gminy Jabłonna a działającym z upoważnienia Szefa Krajowego Biura Wyborczego Dyrektorem Delegatury Krajowego Biura Wyborczego w Warszawie zostaje zawarte następujące porozumienie.

§ 1.

1. Urzędnik wyborczy współdziała z Krajowym Biurem Wyborczym w zakresie zapewnienia warunków terminowej i zgodnej z prawem realizacji zadań wyborczych przez organy samorządu gminy, wynikających z przepisów Kodeksu wyborczego oraz aktów prawnych wydanych na jego podstawie.
2. W celu wykonania zadań, o których mowa w ust. 1, urzędnik wyborczy podejmuje w imieniu Wójta działania koordynacyjne wobec służb i osób wyznaczonych w Urzędzie Gminy do wykonania poszczególnych zadań wyborczych oraz informuje Wójta, a w razie potrzeby także Krajowe Biuro Wyborcze, o wszelkich zagrożeniach i nieprawidłowościach w ich realizacji, wymagających działań w trybie nadzoru.

§ 2.

W ramach współdziałania urzędnik wyborczy podejmuje w szczególności następujące działania:

- 1) zapewnia niezwłoczne przekazanie otrzymanych z Delegatury aktów prawnych, wyjaśnień i innych materiałów wyborczych odpowiednio Gminnej Komisji Wyborczej, obwodowym komisjom wyborczym i osobom wyznaczonym do wykonania zadań wyborczych w Urzędzie Gminy oraz czuwa nad właściwym ich wykorzystaniem,
- 2) realizuje zadania organizacyjne dotyczące szkoleń członków komisji wyborczych wynikające z ustaleń Komisarza Wyborczego, przekazanych przez Delegaturę,
- 3) sygnalizuje Delegaturze wszelkie sprawy wymagające działań lub wyjaśnień Komisarza Wyborczego lub Państwowej Komisji Wyborczej bądź Krajowego Biura Wyborczego,
- 4) zapewnia niezwłoczne przekazanie do Delegatury uchwał Rady Gminy w sprawie wygaśnięcia mandatu radnego, wymagających zarządzenia wyborów uzupełniających (lub – wygaśnięcia mandatu radnego w okręgu, w którym obsadzenie mandatu następuje z listy wyborczej i uchwał o obsadzeniu mandatu radnego w tym trybie), a także innych uchwał i dokumentów organów



Determine the following:

1. The number of elements in the set $A \cup B$.

2. The number of elements in the set $A \cap B$.

3. The number of elements in the set $A \setminus B$.

4. $n(A \cup B)$

5. $n(A \cap B)$

6. $n(A \setminus B)$

7. $n(B \setminus A)$

8. $n(A \cup B \cup C)$

9. $n(A \cap B \cap C)$

10. $n(A \cap B \cap C)$

11. The number of elements in the set $A \cup B \cup C$.

12. The number of elements in the set $A \cap B \cap C$.

13. The number of elements in the set $A \cap B$.

14. The number of elements in the set $A \cap C$.

15. The number of elements in the set $B \cap C$.

16. The number of elements in the set $A \cup B \cup C$.

17. The number of elements in the set $A \cap B \cap C$.

18. The number of elements in the set $A \cap B$.

19. The number of elements in the set $A \cap C$.

gminy dotyczących wyborów, w trybie i terminach wynikających z Kodeksu wyborczego oraz wytycznych Państwowej Komisji Wyborczej,

- 5) zapewnia terminowe przekazywanie Delegaturze danych statystycznych niezbędnych dla sprawnej organizacji wyborów,
- 6) uczestniczy w udzielaniu niezbędnych informacji dotyczących wyjaśnienia skarg i odwołań wnoszonych do Państwowej Komisji Wyborczej i Komisarza Wyborczego.

§ 3.

W celu stworzenia odpowiednich warunków wykonania zadań wyborczych w Gminie Delegatura zapewni urzędnikowi wyborczemu:

- 1) dostarczenie dla potrzeb komisji wyborczych i osób obsługujących te komisje tekstu Kodeksu wyborczego oraz wytycznych i wyjaśnień Państwowej Komisji Wyborczej omawiających sposób wykonania zadań lub dotyczących interpretacji przepisów prawa wyborczego oraz innych przepisów i wyjaśnień związanych z organizacją prac wyborczych,
- 2) udzielanie niezbędnych porad i wyjaśnień w kwestiach wynikających z obsługi komisji wyborczych lub dotyczących organizacji prac wyborczych,
- 3) pomoc szkoleniową i organizacyjną w przygotowaniu członków komisji wyborczych do wykonania zadań,
- 4) dostarczenie w niezbędnych ilościach formularzy druków wyborczych związanych z rejestracją list kandydatów na radnych, z ustaleniem wyników głosowania i wyników wyborów,
- 5) przekazywanie bieżących informacji o ustaleniach organizacyjnych wynikających z działań Komisarza Wyborczego i Państwowej Komisji Wyborczej,
- 6) przekazanie Gminie środków finansowych na cele wyborcze wraz z podaniem elementów kalkulacyjnych poszczególnych kategorii kosztów związanych z wykonaniem zadań wyborczych,
- 7) okresowe szkolenie z zakresu przepisów prawa wyborczego i ich interpretacji.

§ 4.

1. Strony niniejszego porozumienia zobowiązują się do okresowej oceny i wymiany uwag na temat realizacji postanowień porozumienia.
2. W przypadku rozszerzenia przez Wójta upoważnienia dla urzędnika wyborczego do wykonywania zadań wyborczych w referendach przepisy § 1 - 3 dotyczące współdziałania stosuje się odpowiednio.





Warszawa, dnia 17 sierpnia 2011 r.

**SZEF
KRAJOWEGO BIURA WYBORCZEGO**

ZPOW-064-3/11

KRAJOWE BIURO WYBORCZE
Delegatura w Warszawie

Wpłynęło dnia.....19.08.2011.....


L. dz. 0312-14/11.....

Upoważnienie

Na podstawie art. 181 ustawy z dnia 5 stycznia 2011 r. – Kodeks wyborczy (Dz. U. Nr 21, poz. 112, z późn. zm.) upoważniam Panią Annę Lubaczewską – Dyrektora Delegatury Krajowego Biura Wyborczego w Warszawie do podpisywania porozumień ze starostami, wójtami (burmistrzami i prezydentami miast), określających zasady współdziałania urzędnika wyborczego z Krajowym Biurem Wyborczym.

Terytorialny zakres upoważnienia obejmuje powiaty: grodziski, legionowski, nowodworski, otwocki, piaseczyński, pruszkowski, warszawski zachodni, wołomiński oraz miasto na prawach powiatu: miasto stołeczne Warszawa, a także miasta i gminy położone na obszarze wymienionych powiatów.




Kazimierz Wojciech Czaplicki

ZARZĄDZENIE NR 49
WÓJTA GMINY JABŁONNA
z dnia 9 lipca 2012r.

w sprawie rozpatrzenia uwag wniesionych do wyłożonego do publicznego wglądu projektu miejscowego planu zagospodarowania przestrzennego gminy Jabłonna w rejonie ulicy Kisielewskiego we wsi Jabłonna

Na podstawie art. 30 ust. 1 ustawy z dnia 8 marca 1990r. o samorządzie gminnym (Dz. U. Nr 142, poz. 1591 z 2001r. z późn. zm.) oraz na podstawie art. 17 pkt 12 ustawy z dnia 27 marca 2003r. o planowaniu i zagospodarowaniu przestrzennym (t.j. Dz.U. 2012 poz. 647) Wójt Gminy Jabłonna zarządza, co następuje:

§1

1. Uwagi wniesione do wyłożonego do publicznego wglądu projektu miejscowego planu zagospodarowania przestrzennego gminy Jabłonna w rejonie ulicy Kisielewskiego we wsi Jabłonna rozpatruje się w sposób określony w załączniku nr 1 do niniejszego zarządzenia.
2. Integralną częścią zarządzenia jest załącznik nr 1 – rozstrzygnięcie Wójta Gminy Jabłonna w sprawie rozpatrzenia uwag.

§2

Zarządzenie wchodzi w życie z dniem wydania.

WÓJT
Mun
Olga Muniak

KIEROWNIK REFERATU
LADU PRZESTRZENNEGO
Mun
inż. *Małgorzata Kacprzykowska*

Maciej Dojak
Rada Gminy
Wd-7891

Model Desk
Rada Prawny
WA-7091

Załącznik nr 1 do Zarządzenia nr 49
 Wójta Gminy Jabłonna
 z dnia 9 lipca 2012r.

Rozstrzygnięcie Wójta Gminy Jabłonna w sprawie rozpatrzenia uwag, o których mowa w art. 17 pkt. 11 ustawy o planowaniu i zagospodarowaniu przestrzennym, do wyłożonego do publicznego wglądu projektu miejscowego planu zagospodarowania przestrzennego gminy Jabłonna w rejonie ulicy Kisielewskiego we wsi Jabłonna

Lp.	Data wpływu uwagi	Treść uwagi	Oznaczenie nieruchomości, której dotyczy uwaga	Ustalenia projektu planu dla nieruchomości, której dotyczy uwaga	Rozstrzygnięcie Wójta w sprawie rozpatrzenia uwagi			Rozstrzygnięcie Rady Gminy			Uwagi
					Uwaga uwzględniona	Uwaga nieuwzględniona	Uwaga	Uwaga uwzględniona	Uwaga nieuwzględniona	Uwaga	
1	2	4	5	6	7	8	9	10	11		
1.	20.06.2012	1. Usunięcie drogi 4 KDD 2. przeznaczenie terenów wyłącznie pod zabudowę mieszkaniową	45, 47, 49, 50, 51	4.KDD 2.U/MN		• •			Projektowana droga ma kontynuację poza granicami opracowania mpzp Teren leży w zasięgu strefy uciążliwości komunikacyjnej Kształtowanie i prowadzenie polityki przestrzennej na terenie gminy, w tym uchwalanie miejscowych planów zagospodarowania przestrzennego, należy do zadań własnych gminy		
1.	20.06.2012	Odstąpienie od sporządzenia mpzp				•			j.w.		
2.	21.06.2012	Odstąpienie od sporządzenia mpzp				•			j.w.		
3.	21.06.2012	Odstąpienie od sporządzenia mpzp				•			j.w.		
4.	21.06.2012	Odstąpienie od sporządzenia mpzp				•			j.w.		

)

)

ZARZĄDZENIE NR 50
WÓJTA GMINY JABŁONNA
z dnia 9 lipca 2012r.

w sprawie rozpatrzenia uwag wniesionych do wyłożonego do publicznego wglądu projektu miejscowego planu zagospodarowania przestrzennego gminy Jabłonna części północno-zachodniej wsi Trzciany oraz działek o nr 130, 131, 132 w obrębie wsi Rajszew

Na podstawie art. 30 ust. 1 ustawy z dnia 8 marca 1990r. o samorządzie gminnym (Dz. U. Nr 142, poz. 1591 z 2001r. z późn. zm.) oraz na podstawie art. 17 pkt 12 ustawy z dnia 27 marca 2003r. o planowaniu i zagospodarowaniu przestrzennym (t.j. Dz.U. 2012 poz. 647) Wójt Gminy Jabłonna zarządza, co następuje:

§1

1. Uwagi wniesione do wyłożonego do publicznego wglądu projektu miejscowego planu zagospodarowania przestrzennego gminy Jabłonna części północno-zachodniej wsi Trzciany oraz działek o nr 130, 131, 132 w obrębie wsi Rajszew rozpatruje się w sposób określony w załączniku nr 1 do niniejszego zarządzenia.
2. Integralną częścią zarządzenia jest załącznik nr 1 – rozstrzygnięcie Wójta Gminy Jabłonna w sprawie rozpatrzenia uwag.

§2

Zarządzenie wchodzi w życie z dniem wydania.

WÓJTA
mp
Olga Muniak

Ms. 1001
R. 1001
Ms. 1001

**Załącznik nr 1 do Zarządzenia nr 50
Wójta Gminy Jabłonna
z dnia 9 lipca 2012r.**

Rozstrzygnięcie Wójta Gminy Jabłonna w sprawie rozpatrzenia uwag, o których mowa w art. 17 pkt. 11 ustawy o planowaniu i zagospodarowaniu przestrzennym, do wyłożonego do publicznego wglądu projektu miejscowego planu zagospodarowania przestrzennego gminy Jabłonna części północno-zachodniej wsi Trzciany oraz działek o nr 130, 131, 132 w obrębie wsi Rajszew

Lp.	Data wpływu uwagi	Treść uwagi	Oznaczenie nieruchomości, której dotyczy uwaga	Ustalenia projektu planu dla nieruchomości, której dotyczy uwaga	Rozstrzygnięcie Wójta w sprawie rozpatrzenia uwagi			Rozstrzygnięcie Rady Gminy		Uwagi
					Uwaga uwzględniona	Uwaga nieuwzględniona	Uwaga uwzględniona	Uwaga nieuwzględniona		
1	2	4	5	6	7	8	9	10	11	
1.	16.05.2012r.	Zmiana przeznaczenia z lasu na teren zabudowy mieszkaniowej na terenach leśnych	300/1; 300/2; 300/3; 300/4; 300/5; 300/6	48.ZL		x			Brak zgody Marszałka Województwa Mazowieckiego na zmianę przeznaczenia gruntów leśnych na cele nieleśne. W związku z powyższym uwaga zostaje nieuwzględniona.	
2.	16.05.2012r.	Zmiana przeznaczenia z lasu na teren zabudowy mieszkaniowej na terenach leśnych	164	48.ZL		x			Brak zgody Marszałka Województwa Mazowieckiego na zmianę przeznaczenia gruntów leśnych na cele nieleśne. W związku z powyższym uwaga zostaje nieuwzględniona.	
3.	17.05.2012r.	Zmiana przeznaczenia z lasu na teren zabudowy mieszkaniowej na terenach leśnych	167/3	48.ZL		x			Działka jest położona pomiędzy gruntami leśnymi i zgodnie z warunkami technicznymi jakim powinny odpowiadać budynki i ich usytuowanie, odległość o lasu nie pozwoli na zabudowę wąskiego pasa gruntu. Ad.1.2. Z uwagi na wąskie działki na całym terenie opracowania oraz potrzebę rozwiązania komunikacji w sposób systemowy, z uwzględnieniem potrzeb wszystkich mieszkańców uwaga zostaje nieuwzględniona.	
4.	31.05.2012r.	1. Brak zgody na przebieg drogi 67.KDW	137	15.MN 82.ZU 16.MN 3.KDL 23.MN 67.KDW		x				
		2. Brak zgody na przebieg drogi 73.KDW				x				

13.	20.06.2012r.	<p>1. Na działkach nr 135/1 i 142/1 zostały zaplanowane drogi o szer. 5m na każdej z działek. Proszę o przesunięcie drogi chociaż z jednej z działek.</p> <p>2. poszerzenie ulicy Wydymowej po obu stronach o taką samą szerokość</p>	135/1 142/1	72.KDW 25.MN 73.KDW	x				przesunięcie drogi 72.KDW na działkę o nr ew. 136/1
14.	20.06.2012r.	Poszerzenie ul. Wydymowej po obu stronach o taką samą szerokość.	Ul. Wydymowa	8.KDD	x				Uwaga uwzględniona pod warunkiem uzyskania zgody Marszałka Województwa Mazowieckiego na zmianę przeznaczenia gruntów leśnych na cele nieleśne
15.	20.06.2012r.	Brak zgodny na przeprowadzenie dróg 67.KDW, 68.KDW, 69.KDW i 73.KDW	113/2	3.KDL 18.MN 67.KDW 19.MN 68.KDW 20.MN 69.KDW 21.MN	x	x			Uwaga uwzględniona pod warunkiem uzyskania zgody Marszałka Województwa Mazowieckiego na zmianę przeznaczenia gruntów leśnych na cele nieleśne Likwidacja dróg 68.KDW, 69.KDW
16.	20.06.2012r.	<p>1. Zgodnie z art. 7 ustęp 1 ustawy z dnia 8 marca 1990 roku o samorządzie gminnym, zaspokajanie zbiorowych potrzeb wspólnoty, w tym w sprawach ładu przestrzennego oraz gminnych dróg, ulic, mostów i placów należy do zadań własnych gminy. Oparcie infrastruktury drogowej w obszarze objętym planem głównie na drogach wewnętrznych stanowi próbę uchylecia się gminy od wypełnienia powyższego obowiązku.</p> <p>2. projekt planu nie ustala granic obszarów wymagających scalenia i podziału nieruchomości, co oznacza, że ciężar dokonania odpowiednich czynności prawnych w celu wydzielenia dróg wewnętrznych przerzucony został na właścicieli poszczególnych nieruchomości. Plan zagospodarowania przestrzennego w proponowanej formule nie spełni w konsekwencji swojej roli i pozostanie de facto martwym aktem prawnym.</p>	134/1; 132/1; 126/1; 117/1; 131/1; 143/1; 130/1; 121/1; 136/1; 125/2; 125/4;	13.MN 15.MN 64.KDW 54.ZU 82.ZU 3.KDL 18.MN 66.KDW 23.MN 70.KDW 71.KDW 24.MN 42.U/MN 73.KDW 75.KDW 37.MNIU 43.U/MN		x			

	<p>3. niespójności w zakresie określenia parametrów dróg wewnętrznych - w § 6 pkt 1 pkt 7 a projektu dopuszcza się wydzielanie dróg wewnętrznych do działek, jako odrębnych nieruchomości gruntowych o szerokościach minimum: 5 m dla dojazdu od 1 do 2 działek, 6 m dla dojazdu od 3 do 6 działek, 8 m dla dojazdu powyżej 6 działek. § 16 projektu przewiduje natomiast inne parametry dróg wewnętrznych w zakresie szerokości.</p>					
	<p>4. brak podstawy prawnej dla nakazu podłączenia do sieci kanalizacji sanitarnej budynków położonych na nieruchomościach wyposażonych w szczelne, atestowane zbiorniki bezodpływowe (§ 6 pkt 4 ppkt 3 lit f) projektu)</p>		x			
	<p>5. brak podstawy prawnej dla dopuszczenia stosowania ogrzewania kominkowego wyłącznie jako dodatkowego źródła ogrzewania obiektów (§ 6 pkt 4 ppkt 7 lit. d) projektu)</p>			x		<p>Wprowadzić zapis: stosowanie proekologicznych wysokosprawnych źródeł energii cieplnej, charakteryzujących się brakiem lub niską emisją substancji do powietrza, w tym odnawialnych źródeł energii, za wyjątkiem urządzeń wiatrowych;</p>
	<p>6. niespójność w zakresie przeznaczenia terenów i dopuszczalnej zabudowy gospodarczej w przypadku terenów oznaczonych na rysunku planu symbolem MN (§ 7)</p>		x			<p>W myśl przepisów odrębnych (§ 3, pkt. 2 Rozporządzenia Ministra Infrastruktury z dnia 12 kwietnia 2002 r. w sprawie warunków technicznych, jakim powinny odpowiadać budynki i ich usytuowanie [Dz.U. z dnia 15 czerwca 2002r] zabudowa mieszkaniowa to również budynki gospodarcze.</p>



		7.	Dla terenów oznaczonych na rysunku planu symbolem MN/U zasady kształtowania tadu przestrzennego zakazują budowy więcej niż jednego budynku z funkcją mieszkalną w obrębie jednej działki budowlanej lub zmiany funkcji w budynkach na mieszkaniową, jeżeli na tych działkach znajduje się już budynek z funkcją mieszkalną (§ 8 pkt 2 ppkt 2 projektu). Biorąc pod uwagę istniejące uwarunkowania faktyczne (kształt działek) oraz prawne (rozdobnienie właścicielskie) oraz przewidywaną niemożliwość podziału nieruchomości ze względu na brak dostępu do drogi publicznej, a także uwzględniając cel przyjęcia planu miejscowego należy uznać, iż zapis ten jest nieracjonalny, ponieważ osiągnie cel dokładnie odwrotny tj. nieruchomości w granicach objętych planem pozostaną niezagospodarowane.							Zgodnie z obowiązującymi przepisami plan powinien zawierać zapisy dotyczące tadu przestrzennego. Organ sporządzający projekt planu uznaje, że spełnia ten wymóg stosuje ww. zapis. Jest on gwarantem, że przyszły inwestor nie będzie miał możliwości omięcia zapisów dotyczących minimalnej pow. działki poprzez budowę np. dwóch domów mieszkalnych na jednej działce, a następnie Wyjście ze współwłasności.
										Z uwagi na wąskie działki na całym terenie opracowania oraz potrzebą rozwiązania komunikacji w sposób systemowy, z uwzględnieniem ogółu uwaga zostaje odrzucona. Drogi minimalnie ingerują w działkę dzieląc ją wyłącznie w poprzek.
										Uwaga uwzględniona pod warunkiem uzyskania zgody Marszałka Województwa Mazowieckiego na zmianę przeznaczenia gruntów leśnych na cele nieleśne
										Biorąc pod uwagę konieczność zapewnienia dostępu do drogi publicznej gruntów przeznaczonych w głównej mierze pod zabudowę mieszkaniową jednorodzinną, a także konieczność zapewnienia korytarzy przewidzianych do przeprowadzenia uzbrojenia terenu niezbędne jest stworzenie racjonalnego układu komunikacyjnego. Elementem tego systemu jest droga lokalna o szerokości 12m (jest to minimalna szerokość jaką przewiduje prawo.
17.	21.06.2012r.		Brak zgody na podział pola na małe kawałki	103						Przesunięcie drogi
			Brak zgody na poszerzenie ulicy Wydmowej poprzez wykorzystanie do tego celu wyłączenie północnej strony tej drogi.	223; 224; 225						
18.	21.06.2012r.		Brak zgody na poszerzenie ul. Granitowej do 12m.	15711						
			Zachowanie dębów rosnących w pasie drogi Nr 158							



19.	21.06.2012r.	Zmiana przeznaczenia z MN na MNIU	155/1; 156/1; 157/1; 223; 224; 225	26.MN 27.MN	x	x	Przeznaczenie pod zabudowę mieszkaniowo-usługową działek o nr Ew. 223, 224, 225
20.	21.06.2012r.	Scalenie nieruchomości z urzędu i uwzględnienie ich w mpzp	124/1 195	13.MN 54.ZU 14.MN 3.KDL 18.MN 67.KDW 22.MN 36.MNIU 73.KDW 42.U/MN 40.MNIU	x	x	Biorąc pod uwagę większy charakter Trzciań oraz konieczność zachowania parametru minimalnej powierzchni biologicznie czynnej zgodnej z przepisami odrębnymi, zasadne jest niezmnieszenie parametru działki. Biorąc ponadto pod uwagę konieczność zapewnienia naturalnej retencji na poszczególnych posesjach oraz konieczność zagospodarowania wód opadawych w granicach działki budowlanej, zasadne jest niewprowadzania ustaleń, które nie umożliwią spełnienia tego wymogu, a w konsekwencji doprowadzą do zalewania wodami opadawymi działek sąsiednich.
		Dopuszczenie wydziałania działek o pow. minimalnej równej połowie dopuszczzonej w projekcie MPZP i minimalnej szer. frontu 12m		x	Biorąc pod uwagę większy charakter Trzciań oraz konieczność zachowania parametru minimalnej powierzchni biologicznie czynnej zgodnej z przepisami odrębnymi, zasadne jest niezmnieszenie parametru działki. Biorąc ponadto pod uwagę konieczność zapewnienia naturalnej retencji na poszczególnych posesjach oraz konieczność zagospodarowania wód opadawych w granicach działki budowlanej, zasadne jest niewprowadzania ustaleń, które nie umożliwią spełnienia tego wymogu, a w konsekwencji doprowadzą do zalewania wodami opadawymi działek sąsiednich.		
21.	21.06.2012r.	zmnieszenie minimalnej powierzchni działki do 800-1000 metrów kwadratowych Proszę aby działki położone poza bezpośrednim sąsiedztwem dróg gminnych, miały zabudowę mieszkaniową jednorodziną wolno stojącą. Wykluczenie usług nieuciążliwych związanych ze składowaniem i przetwarzaniem odpadów, warsztatów samochodowych i myjni samochodowych	97	35.MN/U	x	x	Przeznaczenie terenu pod zabudowę mieszkaniowo-usługową nie narzuca konieczności realizacji funkcji usługowej, jedynie umożliwia realizację 40% pow. użytkowej budynku.



W.0050.51.2012

ZARZĄDZENIE nr.....⁵¹.....

WÓJTA GMINY JABŁONNA

z dnia 10.09.2012

w sprawie: powołania komisji w celu stwierdzenia stopnia oddziaływania inwestycji budowy dwupoziomowego skrzyżowania drogi z torami kolejowymi, wiadukt linii kolejowej E-65 Warszawa-Gdynia w ciągu ul. Partyzantów w Chotomowie

Na podstawie art. 33 ust. 1 ustawy z dnia 8 marca 1990 o samorządzie gminnym (Dz. U. z 2001r. Nr 142, poz. 1591 z późn. zm.) zarządzam, co następuje

§ 1

Do wykonywania działań w zakresie:

1. **stwierdzenia stopnia oddziaływania inwestycji budowy dwupoziomowego skrzyżowania drogi z torami kolejowymi, wiadukt linii kolejowej E-65 Warszawa-Gdynia w ciągu ul. Partyzantów w Chotomowie na sąsiadujące z inwestycją posesje mieszkańców Chotomowa,**
2. **kontaktów z mieszkańcami Gminy Jabłonna w sprawach związanych ze stwierdzeniem stopnia oddziaływania przedmiotowej inwestycji PKP w ciągu ul. Partyzantów w Chotomowie, na sąsiadujące z inwestycją posesje, w zakresie podtopień spowodowanych brakiem odwodnień nasypu oraz skutków oddziaływania drgań na przyległe budynki**
3. **zaopiniowania wszelkich zastrzeżeń wniesionych przez mieszkańców Chotomowa związanych z przedmiotową inwestycją.**

powołuję Komisje w następującym składzie:

1. Tadeusz Rokicki - przewodniczący Komisji,
2. przedstawiciel Wydziału Inwestycji i Rozwoju Urzędu Gminy Jabłonna,
3. przedstawiciel Referatu Ochrony Środowiska Urzędu Gminy Jabłonna,
4. inspektor ds. bezpieczeństwa Urzędu Gminy Jabłonna,

działania Komisji prowadzone będą w obecności:

1. przedstawiciela Starostwa Powiatu Legionowskiego
2. radnych Chotomowa Pani Iwony Gontarskiej oraz Pani Edyty Czyżewskiej,
3. przedstawicieli mieszkańców Chotomowa Pana Leszka Gronau oraz Pana Janusza Karmela.

§ 2

1. Zobowiązuję Komisję do przeanalizowania wystąpień mieszkańców Chotomowa w sprawach związanych z zalewaniem posesji i ulic wodami opadowymi odprowadzanymi z inwestycji PKP. Do stwierdzenia stopnia oddziaływania inwestycji na sąsiadujące nieruchomości oraz naprawy infrastruktury przyległej oraz wypracowania i złożenia stosownych wniosków w tym zakresie.
2. Upoważniam Komisję do podejmowania doraźnych czynności związanych ze zleceniami wypompowywania wody przez Straż Pożarną oraz firmy świadczące usługi asenizacyjne oraz informowania wszelkich służb i inspekcji o każdej sytuacji zagrażającej życiu i mieniu mieszkańców Chotomowa.

§ 3

Zarządzenie wchodzi w życie z dniem podpisania i podlega ogłoszeniu w sposób zwyczajowo przyjęty.

WÓJT
Olga Muniak

SEKRETARZ GMINY

mgr Elżbieta Radwan

ZARZĄDZENIE NR 52
WÓJTA GMINY JABŁONNA
z dnia 11 lipca 2012r.

w sprawie rozpatrzenia uwag wniesionych do wyłożonego do publicznego wglądu projektu miejscowego planu zagospodarowania przestrzennego gminy Jabłonna wsi Suchocin

Na podstawie art. 30 ust. 1 ustawy z dnia 8 marca 1990r. o samorządzie gminnym (Dz. U. Nr 142, poz. 1591 z 2001r. z późn. zm.) oraz na podstawie art. 17 pkt 12 ustawy z dnia 27 marca 2003r. o planowaniu i zagospodarowaniu przestrzennym (t.j. Dz.U. 2012 poz. 647) Wójt Gminy Jabłonna zarządza, co następuje:

§1

1. Uwagi wniesione do wyłożonego do publicznego wglądu projektu miejscowego planu zagospodarowania przestrzennego gminy Jabłonna wsi Suchocin rozpatruje się w sposób określony w załączniku nr 1 do niniejszego zarządzenia.
2. Integralną częścią zarządzenia jest załącznik nr 1 – rozstrzygnięcie Wójta Gminy Jabłonna w sprawie rozpatrzenia uwag.

§2

Zarządzenie wchodzi w życie z dniem wydania.

WÓJT
Olga Muniak
Olga Muniak

KIEROWNIK REFERATU
ŁADU PRZESTRZENNEGO
[Signature]
inż. Grażyna Kacprzykowska

RADCA PRAWNY
[Signature]
mgr Alicja Gawrońska
(Dz. Wa-4342)

1. The first part of the document is a list of items.

)

)


1. The first part of the document is a list of items.

1. The first part of the document is a list of items.

Załącznik nr 1 do Zarządzenia nr 52
Wójta Gminy Jabłonna
z dnia 11 lipca 2012r.

Rozstrzygnięcie Wójta Gminy Jabłonna w sprawie rozpatrzenia uwag, o których mowa w art. 17 pkt. 11 ustawy o planowaniu i zagospodarowaniu przestrzennym, do wyłożonego do publicznego wglądu projektu miejscowego planu zagospodarowania przestrzennego gminy Jabłonna wsi Suchocin

Lp.	Data wpływu uwagi	Treść uwagi	Oznaczenie nieruchomości, której dotyczy uwaga	Ustalenia projektu planu dla nieruchomości, której dotyczy uwaga	Rozstrzygnięcie Wójta w sprawie rozpatrzenia uwagi			Rozstrzygnięcie Rady Gminy			Uwagi
					Uwaga uwzględniona	Uwaga nieuwzględniona	Uwaga uwzględniona	Uwaga uwzględniona	Uwaga nieuwzględniona	Uwaga uwzględniona	
1	2	4	5	6	7	8	9	10	11		
1.	05.06.2012r.	brak zgody na przebieg projektowanej ul. Rybackiej	10; 12; 13;	4.MN	X				Przebieg ciągu pieszo-jezdnego 34.KPJ (przedłużenie ul. Rybackiej) ustalony w planie jest optymalny z ekonomicznego, środowiskowego oraz funkcjonalnego punktu widzenia. Ciąg przebiega na skraju górnego tarasu, głównie kosztem wąskiej działki będącej własnością gminy w sposób zapewniający bezpośredni dostęp (na jednym poziomie) do planowanych działek budowlanych. Posiada on minimalne parametry oraz w sposób minimalny ingeruje w działki prywatne. Biorąc pod uwagę ukształtowanie terenu, strukturę własności, złożone warunki gruntowe na dolnym terenie oraz bliskość drogi, brak jest możliwości alternatywnego rozwiązania obsługi komunikacyjnej projektowanych terenów budowlanych.		
2.	14.06.2012r.	1. zmiana lokalizacji drogi 37.KDW na wschodniej części działki 10-34	33	4.MN	X				Biorąc pod uwagę plany polegające na budowie drogi ze skrzyżowaniem po przeciwległej stronie (poza obszarem planu). Zasadne jest utrzymanie dotychczasowego przebiegu drogi 37.KDW. Związane jest to z koniecznością w przyszłości rozwiązania racjonalnego i bezpiecznego, czteropasmowego skrzyżowania (z krzyżującymi się osiami), które nie będzie generowało w przyszłości kolizji drogowych.		
		34.KPJ		X				Przebieg ciągu pieszo-jezdnego 34.KPJ (przedłużenie ul. Rybackiej) ustalony w planie jest optymalny z ekonomicznego, środowiskowego oraz funkcjonalnego punktu widzenia. Ciąg przebiega na skraju górnego tarasu, głównie kosztem wąskiej działki będącej własnością gminy w sposób zapewniający bezpośredni dostęp (na jednym poziomie) do planowanych działek budowlanych. Posiada on minimalne parametry oraz w sposób minimalny ingeruje w działki prywatne. Biorąc pod uwagę ukształtowanie terenu, strukturę własności, złożone warunki gruntowe na dolnym terenie oraz bliskość drogi, brak jest możliwości alternatywnego rozwiązania obsługi komunikacyjnej projektowanych terenów budowlanych.			
		3. zmiana zapisu §7, pkt 5.1 a, dot. minimalnej pow. nowych działek z 1200 m ² do 1000m ²			X						



3.	15.06.2012r.	brak zgody na przebieg projektowanej ul. Rybackiej	20	4.MN, 34.KPJ	X	Przebieg ciągu pieszo-jazdnego 34.KPJ (przedłużenie ul. Rybackiej) ustalony w planie jest optymalny z ekonomicznego, środowiskowego oraz funkcjonalnego punktu widzenia. Ciąg przebiega na skrajni górnego terasu, głównie kosztem wąskiej działki będącej własnością gminy w sposób zapewniający bezpośredni dostęp (na jednym poziomie) do planowanych działek budowlanych. Posiada on minimalne parametry oraz w sposób minimalny ingeruje w działki sąsiednie. Biorąc pod uwagę ukształtowanie terenu, strukturę własności, złożone warunki gruntowe na dolnym terenie oraz bezpośrednie sąsiedztwo formy ochrony przyrody tj. NATURY 2000, brak jest możliwości alternatywnego rozwiązania obsługi komunikacyjnej projektowanych terenów budowlanych.
4.	21.06.2012r.	<p>1. projekt mpzp należy oprzeć na założeniach do projektowanego SUJKZP bądź wstrzymać się z uchwaleniem mpzp do momentu przyjęcia nowego SUJKZP. Planowana rozbudowa drogi wojewódzkiej spowoduje wyklaszanie, spadek wartości nieruchomości, drastyczne pogorszenie warunków życia mieszkańców itp.</p> <p>2. Kwestionujemy wyłączenie na poziomie definicji powierzchni dojazdów i dojazdów z rachunku powierzchni biologicznie czynnej</p> <p>3. likwidacja ograniczeń wymienionych w ust.2 pkt.4 z uwagi na projekt nowego SUJKZP gdzie przyjęto nową drogę S17/TOG w zamian za rezygnację z rozbudowy drogi DW630.</p> <p>4. zmiana zapisu ust.4 pkt.2, gdzie treść powinna dotyczyć wody wyłączenie dla celów spożywczych i utrzymania osobistej higieny</p> <p>5. Należy przyjąć w planie miejscowym wartości postulowane w analizie środowiskowej, jako wystarczające do zapewnienia skutecznej ochrony środowiska naturalnego a przy tym mniej rygorystycznych dla właścicieli nieruchomości. Ograniczenie praw własności obywateli (do wykraczającym ponad niezbędne, dobrze uzasadnione minimum jest niekonstytucyjne.</p> <p>6. §7, ust 7, pkt 13, §8, ust 2, pkt 11, §9, ust 2, pkt 10. W związku z innym rozwiązaniem układu drogowego, przyjętym w nowym, opracowywanym SUJKZP gminy Jabłonna, należy zrezygnować z regulacji umieszczonych w wymienionych powyżej punktach, jako zbędnych i nieprzystających do nowego kształtu sieci komunikacyjnej w regionie.</p> <p>7. zmiana zapisu §9, ust.5 pkt.1 lit.a. dot. minimalnej pow. nowych działek z 1800 m² do 600 m²</p>			<p>X</p> <p>X</p> <p>X</p> <p>X</p> <p>X</p> <p>X</p> <p>X</p> <p>X</p>	<p>Ad.1. w obowiązującym SUJKZP jak i w projektowanym SUJKZP droga wojewódzka (ul. Modlińska) ma kategorię drogi głównej ruchu przyspieszonego, zgodnie z klasyfikacją przyjęłą przez jej zarządcę.</p> <p>Ad.2. Zgodnie z przepisami odrębnymi uwarzone powierzchnie takie jak dojeżdża i dojazdy nie stanowią powierzchni biologicznie czynnej. Biorąc ponadto pod uwagę konieczność zapewnienia naturalnej retencji na poszczególnych posesjach oraz konieczność zagospodarowania wód opadowych w granicach działki budowlanej, zasadne jest niewprowadzania ustaleń, które nie umożliwią spełnienia tego wymogu, a w konsekwencji doprowadzą do zalewania wodami opadowymi działek sąsiednich.</p> <p>Ad3. Uwaga do odrzucenia. Zgodnie z ustaloną kategorią drogi w projekcie planu w uzgodnieniu z jej zarządcą oraz faktycznym ruchem samochodowym wprowadzone ustalenia są zasadne, ze względu na zdrowie przyszłych mieszkańców decydujących się na osiedlenie się w sąsiedztwie tak ruchliwej trasy komunikacyjnej.</p> <p>Ad4. Zgodnie z przyjętą polityką gminy w chwili powstania wodociągu będzie konieczność podłączenia do sieci. Wynika to z faktu, że jeżeli gminy wydatkuje się na uzbrojenie terenu to z założeniem, że będą odbiorcy tych mediów. Tylko w takich okolicznościach inwestycje polegające na uzbrojeniu terenów są zasadne.</p> <p>Ad5. Parametry dotyczące PBC wynikają z przepisów odrębnych w związku z czym ich poziom musi zostać utrzymany, zmianie ulegną zapisy w prognozie.</p> <p>Ad6. Zapisy dotyczące obsługi komunikacyjnej są niezbędne do wprowadzenia w uchwale. Jednocześnie określają możliwości budowy zjazdów na tereny posesji, eliminując tym samym zakusy na podłączanie się bezpośrednio do ul. Modlińskiej, która ze względu na zachowanie płynności ruchu i bezpieczeństwo publiczne powinna być maksymalnie bezkolizyjna.</p> <p>Ad7. Zmniejszenie parametru działki do 1600m². Utrzymanie takiego parametru jest zasadne z punktu widzenia intencji planu w zakresie lokalizowania usług jakie mają powstać w bezpośrednim sąsiedztwie ul. Modlińskiej. Intencją jest taka, żeby powstały obiekty o znacznym gabarytach, tak aby tworzyły naturalną barierę akustyczną pomiędzy ul. Modlińską a terenami mieszkaniowymi. Rozdrobnienie</p>

	8.	<ul style="list-style-type: none"> zmienić przeznaczenie terenu 1.KDGP z kategorii drogi głównej ruchu przyspieszonego (2/2) na kategorię drogi zbiorczej (1/2) zmienić topologię drogi dojazdowej - ulicy Rybackiej na zachód od skrzyżowania z ul. Wisiłaną do kształtu proponowanego w projektowanej wersji SUJKZP gminy Jabłonna (droga bez połączeń z odcinkami dróg KDD we wsi Suchocin oraz drogami we wsi Skierdy i Boza Wola) likwidacja powiązań z drogami serwisowymi - ze względu na ich brak w DW630, postulowanej w nowej wersji SUJKZP gminy Jabłonna. 	139/1	8. MN	X	działek nie będzie sprzyjało takiemu sposobowi zagospodarowania. Ad8. Kategoria drogi 1.KDGP jest zgodna z klasyfikacją przyjętą przez jej zarządcę. Kategoria ul.Rybackiej jest zgodna z oczekiwaniami społecznymi. Jej poszerzenie skutkowałoby koniecznością przeprowadzenia wyburzeń. Powiązania z drogą serwisową są rozwiązaniami docelowymi – uzgodnionymi z zarządcą drogi DW 630.
5.	21.06.2012r.	zmnieszenie szerokości pasa ekologicznego od terenu 31.WS			X	Linia rozgraniczająca teren zabudowy mieszkaniowej z terenem łąk i pastwisk została zaprojektowana zgodnie z naturalnym ukształtowaniem terenu. Teren leży w granicach WOCHK, gdzie zakazuje się wykonywania prac ziemnych trwale zniekształcających rzeźbę terenu oraz lokalizowania obiektów budowlanych w pasie szerokości 20m od zbiorników wodnych.
	1.	zmnieszenie pasa zabudowy usługowej z 50m do 30m			X	Ad1. W wyniku złożonych uwag w ramach pierwszego wyłożenia pas zabudowy usługowej został zmniejszony z 80m do 50m, jako odległości minimalnej. Obecny pas jest pasem minimalnym gwarantującym bezpieczeństwo akustyczne zlokalizowanych w głębi terenów mieszkaniowych.
6.	21.06.2012r.	zmnieszenie granicy strefy uciążliwości akustycznej z 40m do 20m	69	7. MN	X	Ad2. Parametr 40m jest parametrem przyjętym dla całej drogi DW 630. W związku z czym zmniejszenie jej na przedmiotowym odcinku jest bezzasadne.
	1.	Należy porzucić plany rozbudowy DW630 do standardu drogi dwujęzdniowej ruchu przyspieszonego, zgodnie z koncepcją układu dróg nadrzędnych klasy „S” wskazaną w planach województwa Mazowieckiego, w tym drogi klasy „S” Trasy Olszyny Grochowskiej, będącej podstawowym połączeniem Zakroczymla, Legionowa i Warszawy dla ruchu przyspieszonego.			X	Ad1. Kategoria drogi 1.KDGP jest zgodna z klasyfikacją przyjętą przez jej zarządcę. Ad2. Ze względu na ochronę akustyczną nowych terenów mieszkaniowych bezzasadne jest wprowadzanie funkcji mieszkalnej w bezpośrednim sąsiedztwie DW 630. Strefa uciążliwości akustycznej (40m) jest stanem istniejącym i została przyjęta dla całej drogi nr 630, w związku z czym jej usunięcie na przedmiotowym odcinku jest bezzasadne.
	2.	Wprowadzić obszar usługowo-mieszkaniowy (UjMN) zamiast usługowego (U), znieść ograniczenia w prawach zabudowy, zlikwidować strefę uciążliwości, a powierzchnię nowo wydzielonych działek określić jako minimum 800m ² .			X	Ad.3. Zgodnie z przepisami odrębnymi utwardzone powierzchnie takie jak dojścia i dojazdy nie stanowią powierzchni biologicznie czynnej. Biorąc ponadto pod uwagę konieczność zapewnienia naturalnej retencji na poszczególnych posesjach oraz konieczność zagospodarowania wód opadowych w granicach działki budowlanej, zasadne jest niewprowadzania ustaleń, które nie umożliwią spełnienia tego wymogu, a w konsekwencji doprowadzą do zalewania wodami opadowymi działek sąsiednich.
7.	21.06.2012r.	Wykresić z definicji stormulowanie dotyczące powierzchni dojazdów i dojeżdżających pieszych. Wprowadzić do zapisów MPZP wielkości pow. biologicznie czynnej wskazane w prognozie oddziaływania na środowisko, to znaczy 60% dla MN, 40% dla UjMN i 30 % dla U Wykresić zapis o drodze głównej ruchu przyspieszonego (2+2), zastępując go zapisem o drodze zbiorczej(1+2). Skorygować przebieg dróg lokalnych KDD do przebiegu proponowanego w nowej wersji Studium, gdzie ulica Rybacka nie jest drogą przelotową. Zrezygnować z budowy dróg serwisowych, jako zbędnych.			X	Ad4. Parametry dotyczące PBC wynikają z przepisów odrębnych w związku z czym ich poziom musi zostać utrzymany, zmianie ulegną zapisy w prognozie. Ad5. Kategoria drogi 1.KDGP oraz jej standard jest zgodna z założeniami przyjętymi przez jej zarządcę, ponadto sieć komunikacyjna musi być zgodna z założeniami obowiązującego Studium.
	6.	Opiniowany MPZP należy oprzeć na nowsze Studium dotyczące gminy Jabłonna, które powinno być jak najszyciej uchwalone.			X	Ad6. Projekt planu musi być zgodny ze studium, zgodnie z którym plan będzie uchwalany. W tym wypadku zgodność jest zachowana ze studium obowiązującym.

)

)

ZARZĄDZENIE NR 53
WÓJTA GMINY JABLONNA
z dnia 11 lipca 2012r.

w sprawie rozpatrzenia uwag wniesionych do wyłożonej do publicznego wglądu prognozy oddziaływania na środowisko projektu miejscowego planu zagospodarowania przestrzennego gminy Jabłonna wsi Suchocin

Na podstawie art. 30 ust. 1 ustawy z dnia 8 marca 1990r. o samorządzie gminnym (Dz. U. Nr 142, poz. 1591 z 2001r. z późn. zm.) oraz na podstawie art. 42 pkt 1 ustawy z dnia 3 października 2008 r. o udostępnianiu informacji o środowisku i jego ochronie, udziale społeczeństwa w ochronie środowiska oraz o ocenach oddziaływania na środowisko (Dz.U. Nr 199 poz. 1227 z późn. zm.) Wójt Gminy Jabłonna zarządza, co następuje:

§1

1. Uwagi wniesione do wyłożonej do publicznego wglądu prognozy oddziaływania na środowisko projektu miejscowego planu zagospodarowania przestrzennego gminy Jabłonna wsi Suchocin rozpatruje się w sposób określony w załączniku nr 1 do niniejszego zarządzenia.
2. Integralną częścią zarządzenia jest załącznik nr 1 – rozstrzygnięcie Wójta Gminy Jabłonna w sprawie rozpatrzenia uwag.

§2

Zarządzenie wchodzi w życie z dniem wydania.

WÓJTA
Olga Muniak

KIEROWNIK REFERATU
ŁADU PRZESTRZENNEGO

inż. Grażyna Kacprzykowska

RADCA PRAWNY

mgr Alicja Gawrońska
(nr We-4342)

)

)

Załącznik nr 1 do Zarządzenia nr 53
Wójta Gminy Jabłonna
z dnia 11 lipiec 2012r.

Rozstrzygnięcie Wójta Gminy Jabłonna w sprawie rozpatrzenia uwag, o których mowa w art. 39 pkt. 3 ustawy o udostępnianiu informacji o środowisku i jego ochronie, udziale społeczeństwa w ochronie środowiska oraz o ocenach oddziaływania na środowisko, do wyłożonej do publicznego wglądu prognozy oddziaływania na środowisko projektu miejscowego planu zagospodarowania przestrzennego gminy Jabłonna wsi Suchocin

Lp.	Data wpływu uwagi	Treść uwagi	Oznaczenie nieruchomości, której dotyczy uwaga	Ustalenia projektu planu dla nieruchomości, której dotyczy uwaga	Rozstrzygnięcie Wójta w sprawie rozpatrzenia uwagi			Rozstrzygnięcie Rady Gminy		Uwagi
					Uwaga uwzględniona	Uwaga nieuwzględniona	Uwaga uwzględniona	Uwaga uwzględniona	Uwaga nieuwzględniona	
1	2	4	5	6	7	8	9	10	11	
1.	21.06.2012r.	<p>1. dokument nie przedstawia rozwiązań pozwalających na zapobieganie powstaniu zidentyfikowanych zagrożeń, nie przedstawia rozwiązań alternatywnych wobec zagrożeń dla środowiska, wynikających z realizacji MPZP. Nie przedstawiając rozwiązań alternatywnych nie uzasadnia w sposób przekonujący fakt pominięcia takiej analizy, której obowiązek przeprowadzenia wynika nie tylko z niewątpliwego znaczącego, niekorzystnego oddziaływania DW630 na obszary sieci Natura 2000, ale również jej wpływu na środowisko naturalne, w tym na warunki w jakich żyją mieszkańcy wsi Suchocin.</p> <p>2. Oparcie Analizy środowiskowej o nieaktualne założenia SUIKZP gminy Jabłonna z 2000 roku, czyni ten dokument wadliwym we wszystkich tych obszarach, w których projektowane SUIKZP przedstawia zaktualizowane wyniki pomiarów i analizy oraz proponuje odmienne rozwiązania.</p>				X				<p>Ad1. Prognoza została pozytywnie zaopiniowana w zakresie zgodnym z przepisami odrębnymi.</p> <p>Ad2. Założenia projektu planu a w konsekwencji prognozy zostały oparte o obowiązujące studium, tj. takie studium, zgodnie z którym niniejszy plan zostanie uchwalony.</p> <p>Ad3. Prognoza została pozytywnie zaopiniowana w zakresie zgodnym z przepisami odrębnymi, ponadto rozbudowa DW 630 nie będzie miała faktycznego wpływu na stan środowiska ponieważ sama rozbudowa nie wygeneruje większego ruchu oraz innych czynników wpływających na środowisko. Uzupelniono i poprawiono pkt. 5.1. prognozy.</p> <p>Ad4.5.6. Zakres analizy spełnia wymogi</p>



	<p>3. Skutki nie wprowadzenia MPZP gminy Jablonna wsi Suchocin oceniono jako neutralne, skupiając uwagę na zjawisku urbanizacji, nie wymieniając korzystnych skutków unknienia rozbudowy DW630 do klasy Drogi Główniej ruchu Przyspieszonego.</p> <p>Brak realizacji inwestycji drogowej spowoduje ograniczenie ruchu na DW630 oraz redukcję emisji spalin i hałasu, co będzie skutkowało nie powstaniem nowych barier środowiskowych i gospodarczych dla mieszkańców, zagrożenia dla integralności i ochrony obszarów sieci Natura 2000, a także ograniczeń migracji fauny i flory w korytarzach ekologicznych, co należy uznać za jednoznacznie korzystne wobec rozwiązań proponowanych w opiniowanym MPZP.</p> <p>WNIOSEK: Przedogować ostatni akapit pkt 5.1 wprowadzając odmienną konkluzję dla przeprowadzonych rozważań</p>					formalne, jej treść uzyskała pozytywną opinię, zgodną z przepisami odrębnymi. Uzpełniono i poprawiono pkt. 5.2. i 5.4. prognozy.
	<p>4. Uzpełnić pkt 5.2 dokumentu Prognozy o analizę wpływu spalin i hałasu z DW630 na tereny przeznaczone do zabudowy mieszkaniowej, na migrację fauny i flory, na integralność korytarzy ekologicznych oraz na tereny chronione (istniejące i projektowane), należące do sieci Natura 2000.</p>	X				
	<p>5. Punkt 5.4 Prognozy powinien przeanalizować wyczerpująco skutki znaczących oddziaływań wynikłych z realizacji MPZP na wieś Suchocin i jej otoczenie.</p> <p>Wymienionych powyżej analiz w punkcie 5.4 Prognozy zabrakło, a ponieważ (także w opinii autorów Prognozy) czynnik narażenia środowiskowego związany z DW630 na tym terenie dominuje, fakt nie przedstawienia analizy jego wpływu na środowisko zamieszkiwania ludzi, obszary sieci Natura 2000 (istniejące i projektowane) oraz integralności korytarzy ekologicznych (migracji fauny i flory) dyskwalifikuje wartość merytoryczną całego dokumentu.</p>					
	<p>6. Wnioski zawarte w konkluzji są sprzeczne z powszechnie dostępną wiedzą na ten temat i wymagają od autorów Prognozy wprowadzenia radykalnych zmian.</p>	X				



2.	<p>21.06.2012r.</p> <p>1. Prognoza wykonywana została w oparciu o nieaktualne dane, co potwierdza pominięcie w niej tak ważnych dla środowiska faktów jak:</p> <ul style="list-style-type: none"> • Budowa lotniska w Modlinie • Intensywny rozwój osadnictwa wzdłuż DW630 • Rozwój usług lokalnych • Wykonanie modernizacji poszerzenia DW630, co spowodowało znaczny wzrost natężenia ruchu samochodowego, emisji spalin, pyłów i hałasu • Planowane rozszerzenie terenów należących do sieci Natura 2000, w tym w bezpośredniej bliskości drogi <p>2. Brak zgody z opinią wyrażoną w punkcie 5.1 Prognozy, jakoby rezygnacja z inwestycji opisanych w MPZP miała neutralny wpływ na środowisko.</p> <p>3. Brak zgody ze stwierdzeniami zawartymi w punkcie 5.2 Prognozy, które pomijają znaczne niekorzystne oddziaływania DW630 na środowisko przyrodnicze w tym obszary sieci Natura 2000.</p>			X				<p>Ad1.2.3. Zakres analizy spełnia wymogi formalne, jej treść uzyskała pozytywną opinię, zgodną z przepisami odrębnymi. Uzupełniono i poprawiono pkt. 5.1., 5.2. i 5.4. prognozy.</p>
----	--	--	--	---	--	--	--	---

Wójt Gminy Jabłonna
Modlińska 152
05-110 Jabłonna

Znak sprawy: ZP.271.10.2012

Jabłonna dnia: 12.07.2012r.

Zarządzenie nr W.0050.54.2012

Wójta Gminy Jabłonna z dnia 12 lipca 2012 roku

**W sprawie: powołania Komisji Przetargowej do przygotowania
i przeprowadzenia postępowania o udzielenie zamówienia publicznego pn.:**

Budowa oświetlenia ulicy Wawrzynowej w Dąbrowie Chotomowskiej

§1

1. Zgodnie z art. 19 ustawy z dnia 29 stycznia 2004 roku Prawo Zamówień Publicznych (Dz. U. z 2010 r. Nr 113, poz. 759, z późn. zm.) postanawia się powołać Komisję Przetargową do przygotowania i przeprowadzenia postępowania o udzielenie zamówienia publicznego oraz dokonania oceny złożonych ofert i wyboru najkorzystniejszej oferty w składzie :

1. Iwona Wołoch	Przewodnicząca komisji
2. Krystyna Jakubiak	Sekretarz komisji
3. Wojciech Kralka	Członek komisji
4. Andrzej Kiljan	Członek komisji

2. Na Przewodniczącą Komisji zostaje powołana: Iwona Wołoch

§2

1. Komisja Przetargowa jest zespołem pomocniczym kierownika zamawiającego powoływanym do oceny spełniania przez wykonawców warunków udziału w postępowaniu o udzielenie zamówienia oraz do badania i oceny ofert.
2. Do zadań komisji należy:
 - a) przygotowanie postępowania w tym: wybór trybu, opracowanie SIWZ,
 - b) przeprowadzenie postępowania,
 - c) ocena spełniania warunku udziału w postępowaniu o udzielenie zamówienia publicznego oraz badanie i ocena ofert,

)

)

- d) rozpatrywanie ważnych ofert i wybór oferty najkorzystniejszej zgodnie z kryteriami przyjętymi w specyfikacji istotnych warunków zamówienia,
- e) przesłanie zawiadomienia o wyborze oferty najkorzystniejszej do wykonawców,
- f) sporządzenie protokołu postępowania.

3. Do zadań Komisji należy również przedstawianie kierownikowi zamawiającego propozycji:

- a) wykluczenia wykonawcy,
- b) odrzucenia oferty,
- c) wyboru najkorzystniejszej oferty
- d) unieważnienia postępowania o udzielenie zamówienia.

3. Kierownik zamawiającego może także powierzyć Komisji Przetargowej dokonanie innych, niż określone wyżej, czynności w postępowaniu o udzielenie zamówienia oraz czynności związanych z przygotowaniem postępowania o udzielenie zamówienia. Czynności te określa szczegółowo Regulamin Pracy Komisji Przetargowej.

§3

Komisja Przetargowa pracować będzie w oparciu o Regulamin Pracy Komisji Przetargowej stanowiący załącznik do niniejszej Decyzji .

§4

- 1. Komisja Przetargowa rozpocznie pracę z dniem powołania.
- 2. Komisja Przetargowa zakończy pracę z chwilą podpisania umowy z wykonawcą, który złożył najkorzystniejszą ofertę lub z dniem zakończenia postępowania.

WÓJT
Olga Muniak

Wójt Gminy Jabłonna
Modlińska 152
05-110 Jabłonna

Znak sprawy: ZP.271.11.2012

Jabłonna dnia: 12.07.2012r.

Zarządzenie nr W.0050.55.2012

Wójta Gminy Jabłonna z dnia 12 lipca 2012 roku

**W sprawie: powołania Komisji Przetargowej do przygotowania
i przeprowadzenia postępowania o udzielenie zamówienia publicznego pn.:**

**Remont kapitalny schodów wewnętrznych drewnianych w budynku
komunalnym przy ulicy Zegrzyńskiej 2 w Jabłonie**

§1

1. Zgodnie z art. 19 ustawy z dnia 29 stycznia 2004 roku Prawo Zamówień Publicznych (Dz. U. z 2010 r. Nr 113, poz. 759, z późn. zm.) postanawia się powołać Komisję Przetargową do przygotowania i przeprowadzenia postępowania o udzielenie zamówienia publicznego oraz dokonania oceny złożonych ofert i wyboru najkorzystniejszej oferty w składzie :

1. Tadeusz Rokicki	Przewodniczący komisji
2. Krystyna Jakubiak	Sekretarz komisji
3. Grażyna Magierska-Sowa	Członek komisji
4. Eugeniusz Dobrosielski	Członek komisji

2. Na Przewodniczącego Komisji zostaje powołany: Tadeusz Rokicki

§2

1. Komisja Przetargowa jest zespołem pomocniczym kierownika zamawiającego powoływanym do oceny spełniania przez wykonawców warunków udziału w postępowaniu o udzielenie zamówienia oraz do badania i oceny ofert.
2. Do zadań komisji należy:
 - a) przygotowanie postępowania w tym: wybór trybu, opracowanie SIWZ,
 - b) przeprowadzenie postępowania,
 - c) ocena spełniania warunku udziału w postępowaniu o udzielenie zamówienia publicznego oraz badanie i ocena ofert,

- d) rozpatrywanie ważnych ofert i wybór oferty najkorzystniejszej zgodnie z kryteriami przyjętymi w specyfikacji istotnych warunków zamówienia,
 - e) przesłanie zawiadomienia o wyborze oferty najkorzystniejszej do wykonawców,
 - f) sporządzenie protokołu postępowania.
3. Do zadań Komisji należy również przedstawianie kierownikowi zamawiającego propozycji:
- a) wykluczenia wykonawcy,
 - b) odrzucenia oferty,
 - c) wyboru najkorzystniejszej oferty
 - d) unieważnienia postępowania o udzielenie zamówienia.
3. Kierownik zamawiającego może także powierzyć Komisji Przetargowej dokonanie innych, niż określone wyżej, czynności w postępowaniu o udzielenie zamówienia oraz czynności związanych z przygotowaniem postępowania o udzielenie zamówienia. Czynności te określa szczegółowo Regulamin Pracy Komisji Przetargowej.

§3

Komisja Przetargowa pracować będzie w oparciu o Regulamin Pracy Komisji Przetargowej stanowiący załącznik do niniejszej Decyzji .

§4

1. Komisja Przetargowa rozpocznie pracę z dniem powołania.
2. Komisja Przetargowa zakończy pracę z chwilą podpisania umowy z wykonawcą, który złożył najkorzystniejszą ofertę lub z dniem zakończenia postępowania.

WÓJT
Miej
Olga Muniał

1. Introduction

2. Methodology

)

)

Wójt Gminy Jabłonna
Modlińska 152
05-110 Jabłonna

Znak sprawy: ZP.271.12.2012

Jabłonna dnia: 13.07.2012r.

Zarządzenie nr W.0050.56.2012

Wójta Gminy Jabłonna z dnia 13 lipca 2012 roku

**W sprawie: powołania Komisji Przetargowej do przygotowania
i przeprowadzenia postępowania o udzielenie zamówienia publicznego pn.:**

**Budowa placu zabaw przy Szkole Podstawowej w Chotomowie, w ramach
programu –Radosna Szkoła -**

§1

1. Zgodnie z art. 19 ustawy z dnia 29 stycznia 2004 roku Prawo Zamówień Publicznych (Dz. U. z 2010 r. Nr 113, poz. 759, z późn. zm.) postanawia się powołać Komisję Przetargową do przygotowania i przeprowadzenia postępowania o udzielenie zamówienia publicznego oraz dokonania oceny złożonych ofert i wyboru najkorzystniejszej oferty w składzie :

1. Grażyna Woźnicka	Przewodnicząca komisji
2. Wojciech Kralka	Sekretarz komisji
3. Andrzej Kiljan	Członek komisji
4. Seweryn Kosiorek	Członek komisji

2. Na Przewodniczącą Komisji zostaje powołana: Grażyna Woźnicka

§2

1. Komisja Przetargowa jest zespołem pomocniczym kierownika zamawiającego powoływanym do oceny spełniania przez wykonawców warunków udziału w postępowaniu o udzielenie zamówienia oraz do badania i oceny ofert.
2. Do zadań komisji należy:
 - a) przygotowanie postępowania w tym: wybór trybu, opracowanie SIWZ,
 - b) przeprowadzenie postępowania,
 - c) ocena spełniania warunku udziału w postępowaniu o udzielenie zamówienia publicznego oraz badanie i ocena ofert,



- d) rozpatrywanie ważnych ofert i wybór oferty najkorzystniejszej zgodnie z kryteriami przyjętymi w specyfikacji istotnych warunków zamówienia,
 - e) przesłanie zawiadomienia o wyborze oferty najkorzystniejszej do wykonawców,
 - f) sporządzenie protokołu postępowania.
3. Do zadań Komisji należy również przedstawianie kierownikowi zamawiającego propozycji:
- a) wykluczenia wykonawcy,
 - b) odrzucenia oferty,
 - c) wyboru najkorzystniejszej oferty
 - d) unieważnienia postępowania o udzielenie zamówienia.
3. Kierownik zamawiającego może także powierzyć Komisji Przetargowej dokonanie innych, niż określone wyżej, czynności w postępowaniu o udzielenie zamówienia oraz czynności związanych z przygotowaniem postępowania o udzielenie zamówienia. Czynności te określa szczegółowo Regulamin Pracy Komisji Przetargowej.

§3

Komisja Przetargowa pracować będzie w oparciu o Regulamin Pracy Komisji Przetargowej stanowiący załącznik do niniejszej Decyzji .

§4

1. Komisja Przetargowa rozpocznie pracę z dniem powołania.
2. Komisja Przetargowa zakończy pracę z chwilą podpisania umowy z wykonawcą, który złożył najkorzystniejszą ofertę lub z dniem zakończenia postępowania.

WÓJT
Olga Muniak

)

)

ZARZĄDZENIE Nr 57/2012
Wójta Gminy Jabłonna
z dnia 17 lipca roku 2012

w sprawie: zmian w planie dochodów i wydatków budżetu Gminy Jabłonna na rok 2012

Na podstawie: art.30 ust. 1 i 2 pkt 4 ustawy z dnia 8 marca 1990 roku o samorządzie gminnym (Dz.U. z 2001r. Nr 142, poz. 1591 z późn. zm.), art.257 i art. 259 ustawy z dnia 27 sierpnia 2009 roku o finansach publicznych ((Dz.U. z 2009 r. Nr 157, poz.1240 ze zm.) **zarządzam, co następuje:**

§ 1

Zwiększa się plan dochodów budżetowych Gminy Jabłonna na 2012 rok o łączną kwotę 8 200 zł, z tego w poszczególnych symbolach klasyfikacji budżetowej:

Dział	TREŚĆ	Zwiększenia
	RAZEM, z tego:	8 200
854	EDUKACYJNA OPIEKA WYCHOWAWCZA	8 200
	<i>Pomoc materialna dla uczniów</i>	8 200
	Dochody bieżące, w tym	8 200
	-dotacje celowe otrzymane z budżetu państwa na realizację własnych zadań bieżących gmin (związków gmin)	8 200

§ 2

Zmniejsza się plan dochodów budżetowych Gminy Jabłonna na 2012 rok o łączną kwotę 100 zł, z tego w poszczególnych symbolach klasyfikacji budżetowej:

Dział	TREŚĆ	Zwiększenia
	RAZEM, z tego:	100
852	POMOC SPOŁECZNA	100
	<i>Pozostała działalność</i>	100
	Dochody bieżące, w tym	100
	- dotacje celowe otrzymane z budżetu państwa na realizację zadań bieżących z zakresu administracji rządowej oraz innych zadań zleconych gminie (związkom gmin) ustawami	100

§ 3

Zwiększa się plan wydatków budżetowych Gminy Jabłonna na 2012 rok o łączną kwotę 8 200 zł, z tego w poszczególnych symbolach klasyfikacji budżetowej:

Dział	Rozdział	TREŚĆ	Zwiększenia
		RAZEM, z tego:	8 200
854		EDUKACYJNA OPIEKA WYCHOWAWCZA	8 200
	85415	<i>Pomoc materialna dla uczniów</i>	8 200
		Wydatki bieżące, w tym	8 200
		- świadczenia na rzecz osób fizycznych	8 200

§ 4

Zmniejsza się plan wydatków budżetowych Gminy Jabłonna na 2012 rok o łączną kwotę 100 zł, z tego w poszczególnych symbolach klasyfikacji budżetowej:

Dział	Rozdział	TREŚĆ	Zwiększenia
		RAZEM, z tego:	100
852		POMOC SPOŁECZNA	100
	85295	<i>Pozostała działalność</i>	<i>100</i>
		Wydatki bieżące, w tym	100
		- świadczenia na rzecz osób fizycznych	100

§ 5

Zmienia się plan wydatków budżetowych Gminy Jabłonna na 2012 rok o łączną kwotę 5 000 zł, z tego w poszczególnych symbolach klasyfikacji budżetowej:

Dział	Rozdział	TREŚĆ	Zmniejszenie	Zwiększenie
		RAZEM, z tego:	5 000	5 000
758		RÓŻNE ROZLICZENIA	5 000	-
	75818	<i>Rezerwy ogólne i celowe</i>	<i>5 000</i>	-
		Wydatki bieżące, w tym	5 000	-
		- wydatki związane z realizacją statutowych zadań jednostek budżetowych	5 000	-
801		OŚWIATA I WYCHOWANIE	-	5 000
	80113	<i>Dowożenie uczniów do szkół</i>	-	<i>5 000</i>
		Wydatki bieżące, w tym	-	5 000
		- wydatki związane z realizacją statutowych zadań jednostek budżetowych	-	5 000

§ 6

Po uwzględnieniu zmian wprowadzonych § 1, § 2, § 3, § 4 tabela Nr 3 i tabela Nr 4 do Uchwały Nr IV/21/2011 z dnia 26 stycznia 2011 r. Rady Gminy Jabłonna w sprawie uchwalenia budżetu gminy na rok 2011 otrzymuje brzmienie zgodne z Załącznikiem Nr 1 do niniejszego zarządzenia.

§ 7

1. Zarządzenie wchodzi w życie z dniem wydania.
2. Zarządzenie podlega opublikowaniu w Dzienniku Urzędowym Województwa Mazowieckiego.

WÓJT

Olga Muniak

UZASADNIENIE
do Zarządzenia Nr 57/2012
Wójta Gminy Jabłonna
z dnia 17 lipca 2012 roku

Zwiększenie planu dochodów i wydatków budżetowych o kwotę 8 200 zł, z tego:

Dział 854, Rozdział 85415

8 200 zł - zwiększenie planu dochodów i wydatków bieżących (zadania zlecone) z przeznaczeniem na dofinansowanie zakupu podręczników dla uczniów w ramach Rządowego programu pomocy uczniom w 2012 roku – „Wyprawka szkolna” w związku z otrzymaną decyzją Wojewody Mazowieckiego.

Zmniejszenie planu dochodów i wydatków budżetowych o kwotę 100 zł, z tego:


Dział 852, Rozdział 85295


100 zł – zmniejszenie planu dochodów i wydatków (zadania własne) na pomoc finansową realizowaną na postawie rządowego programu wspierania niektórych osób pobierających świadczenia pielęgnacyjne w związku z otrzymaną decyzją Wojewody Mazowieckiego

Zmienia się planu wydatków budżetowych o kwotę 5 000 zł, z tego:

Dział 758, Rozdział 75818, Dział 801, Rozdział 80113

5 000 zł - zmiana planu wydatków związana jest z koniecznością zabezpieczenia środków na pokrycie kosztów dowozu uczniów do Gimnazjum w Jabłonie. Środki na zwiększenie wydatków rozdysponowano ze środków rezerwy ogólnej.

WÓJT

Olga Muniak



**PLAN DOCHODÓW I WYDATKÓW ZADAŃ Z ZAKRESU ADMINISTRACJI RZĄDOWEJ
ORAZ INNYCH ZADAŃ ZLECONYCH JEDNOSTKOM SAMORZĄDU TERYTORIALNEGO USTAWAMI
NA 2012 ROK**

Załącznik Nr 1
do Zarządzenia Nr 57/2012
Wójta Gminy Jabłonna
z dnia 17 lipca 2012 roku

Dział	Rozdział	Wyszczególnienie	Podmiot przekazujący	DOCHODY		WYDATKI	
				Kwota dotacji		Wydatki bieżące	
1	2	3	4	5		6	
010 ROLNICTWO I LEŚNICTWO				1 530		1 530	
01095 Pozostała działalność				1 530		1 530	
		Dotacje celowe otrzymane z budżetu państwa na realizację zadań bieżących z zakresu administracji rządowej oraz innych zadań zleconych gminie (związkom gmin) ustawami	Mazowiecki Urząd Wojewódzki	1 530			
		Zakup materiałów i wyposażenia				8	
		Zakup usług pozostających				23	
		Różne opłaty i składki				1 499	
75011 Urzędy wojewódzkie				63 490		63 490	
		Dotacje celowe otrzymane z budżetu państwa na realizację zadań bieżących z zakresu administracji rządowej oraz innych zadań zleconych gminie (związkom gmin) ustawami	Mazowiecki Urząd Wojewódzki	63 490			
		Wynagrodzenia osobowe pracowników				49 856	
		Dodatkowe wynagrodzenie roczne				4 154	
		Składki na ubezpieczenia społeczne				8 156	
		Składki na Fundusz Pracy				1 324	



751 URZĘDNY NACZELNIK URZĘDU ORGANOW WŁADZY PAŃSTWOWEJ KONTROLI I OCENY		7517	
Urządzie budżetowy organów władzy państwowej kontroli i oceny		7517	
	Dotacje celowe otrzymane z budżetu państwa na realizację zadań bieżących z zakresu administracji rządowej oraz innych zadań zleconych gminie (związkom gmin) ustawami	Krajowe Biuro Wyborcze	2 547
	Wynagrodzenia bezosobowe		2 165
	Składki na ubezpieczenie społeczne		328
	Składki na Fundusz Pracy		54
752 OBRONA NARODOWA			500
7522 Pozostałe wydatki obronne			500
	Dotacje celowe otrzymane z budżetu państwa na realizację zadań bieżących z zakresu administracji rządowej oraz innych zadań zleconych gminie (związkom gmin) ustawami	Mazowiecki Urząd Wojewódzki	500
	Zakup materiałów i wyposażenia		500
753 BRONIA I WYPOZAROWANIE			200
7532 Obrona państwa			200
	Dotacje celowe otrzymane z budżetu państwa na realizację zadań bieżących z zakresu administracji rządowej oraz innych zadań zleconych gminie (związkom gmin) ustawami	Mazowiecki Urząd Wojewódzki	200
	Zakup materiałów i wyposażenia		200
754 ŚWIADCZENIA SPOŁECZNE			1 997 735
7542 Świadczenia otrzymane z budżetu państwa na realizację zadań bieżących z zakresu administracji rządowej oraz innych zadań zleconych gminie (związkom gmin) ustawami			39 600
	Świadczenia społeczne		1 997 735
	Wynagrodzenia osobowe pracowników		39 600
	Dotatkowe wynagrodzenie roczne		3 270

		Składki na ubezpieczenia społeczne			61 854
		Składki na Fundusz Pracy			1 051
		Zakup materiałów i wyposażenia			2 466
		Zakup usług pozostałych			7 930
		Odpisy na zakładowy fundusz świadczeń socjalnych			1 094
		Szkolenia pracowników niebędących członkami korpusu służby cywilnej			1 000
		852) 5 Składki na ubezpieczenia społeczne, niezdolność spowodowana chorobą, powierzenie pomocy społecznej, niezdolność spowodowana rodzinie oraz za osoby niezdolne do życia w warunkach integracji społecznej			6 200
		Dotacje celowe otrzymane z budżetu państwa na realizację zadań bieżących z zakresu administracji rządowej oraz innych zadań zleconych gminie (związkom gmin) ustawami	Mazowiecki Urząd Wojewódzki		6 200
		Składki na ubezpieczenie zdrowotne			6 200
		85295 Pozostała działalność			15 700
		Dotacje celowe otrzymane z budżetu państwa na realizację zadań bieżących z zakresu administracji rządowej oraz innych zadań zleconych gminie (związkom gmin) ustawami	Mazowiecki Urząd Wojewódzki		15 700
		Świadczenia społeczne			15 700

Plan dochodów § 2350 – Dochody budżetu państwa związane z realizacją zadań zleconych jednostkom samorządu terytorialnego

Dział	Rozdział	Wyszczególnienie	Kwota planu
	1	2	3
	750	ADMINISTRACJA PUBLICZNA	530
		Urzędy wojewódzkie	530
	852	POMOC SPOŁECZNA	39 000
		Świadczenia rodzinne, świadczenia z funduszu alimentacyjnego oraz składki na ubezpieczenia emerytalne i rentowe z ubezpieczenia społecznego	39 000
	85212		



**PLAN DOCHODÓW I WYDATKÓW ZWIĄZANYCH Z REALIZACJĄ WŁASNYCH ZADAŃ
BIEŻĄCYCH GMINY JABLONNA NA 2012 ROK**

Załącznik Nr 2
do Zarządzenia Nr 57/2012
Wójta Gminy Jabłonna
z dnia 17 lipca 2012 roku

Dział	Rozdział	Wyszczególnienie	Podmiot przekazujący	DOCHODY		WYDATKI
				Kwota dotacji	Wydatki bieżące	
1	2	3	4	5	6	
		Razem		346 270	346 270	
852	POMOC SPOŁECZNA			331 393	331 393	
	85215	Składki na ubezpieczenie zdrowotne za osoby, które nie są objęte ubezpieczeniem w ramach systemu ubezpieczeń społecznych, w tym składki na ubezpieczenie zdrowotne w ramach ubezpieczenia w centrum integracji społecznej				
		Dotacje celowe otrzymane z budżetu państwa na realizację własnych zadań bieżących gmin (związków gmin)	Mazowiecki Urząd Wojewódzki	13 500		
		Składki na ubezpieczenie zdrowotne			13 500	
	85214	Zasilki pomocy materialnej dla uczniów i studentów				
		Dotacje celowe otrzymane z budżetu państwa na realizację własnych zadań bieżących gmin (związków gmin)	Mazowiecki Urząd Wojewódzki	33 000		
		Świadczenia społeczne			33 000	
	85216	Zasilki stałe				
		Dotacje celowe otrzymane z budżetu państwa na realizację własnych zadań bieżących gmin (związków gmin)	Mazowiecki Urząd Wojewódzki	137 000		
		Świadczenia społeczne			137 000	





	85219	Ośrodki pomocy społecznej		57 893	57 893
		Dotacje celowe otrzymane z budżetu państwa na realizację własnych zadań bieżących gmin (związków gmin)	Mazowiecki Urząd Wojewódzki	57 893	
		Wynagrodzenia osobowe pracowników			43 640
		Dodatkowe wynagrodzenie roczne			4 000
		Składki na ubezpieczenia społeczne			6 920
		Składki na Fundusz Pracy			1 440
		Zakup usług pozostałych			1 893
	85295	Pozostałe zadania		90 000	90 000
		Dotacje celowe otrzymane z budżetu państwa na realizację własnych zadań bieżących gmin (związków gmin)	Mazowiecki Urząd Wojewódzki	90 000	
		Świadczenia społeczne			90 000
854	EDUKACYJNA OPIEKA WYCHOWAWCZA			14 877	14 877
	85415	Pomoc materialna dla uczniów		14 877	14 877
		Dotacje celowe otrzymane z budżetu państwa na realizację własnych zadań bieżących gmin (związków gmin)	Mazowiecki Urząd Wojewódzki	14 877	
		Stypendia dla uczniów			6 677
		Inne formy pomocy dla uczniów			8 200



ZARZĄDZENIE NR 58/2012

Wójta Gminy Jabłonna

z dnia 18 lipca 2012 roku

w sprawie: powołania Komisji w sprawie oceny stanu zaawansowania realizacji inwestycji pn. Centrum Edukacyjno-Kulturalno-Sportowe przy ul. Kisielewskiego w Chotomowie – etap IA.

Na podstawie art. 33 ust. 1 ustawy z dnia 8 marca 1990 r. o samorządzie gminnym (t.j. Dz.U. z 2001 r. Nr 142, poz. 1591 z późn. zm) zarządzam co następuje:

§ 1.

W celu dokonania oceny stanu zaawansowania realizacji inwestycji pn. Centrum Edukacyjno-Kulturalno-Sportowe przy ul. Kisielewskiego w Chotomowie – etap IA powołuje się Komisję w składzie:

1. **mgr inż. Janusz Karmel** - przewodniczący komisji
upr. bud. nr 453/BP/89,
MAZ/BO/1977/02
2. **mgr inż. Grażyna Woźnicka** - zastępca przewodniczącego komisji
naczelnik WIiR UG Jabłonna
3. **mgr inż. Marian Jeleniewicz** - członek komisji
inspektor nadzoru inwestorskiego
upr. bud. nr St-171/82
MAZ/BO/5280/02
4. **mgr inż. Piotr Czarnecki** - członek komisji
główny projektant pełniący nadzór autorski
upr. MA/005/09, MA-2097
5. **inż. Grażyna Kacprzykowska** - członek komisji
Kierownik LP UG Jabłonna
6. **mgr Beata Stolarska** - członek komisji
Skarbnik gminy Jabłonna
7. **mgr Andrzej Skibiński** - członek komisji
Audytor wewnętrzny UG Jabłonna
8. **mgr inż. Iwona Wołoch** - członek komisji
inspektor ds. inwestycji UG Jabłonna,
9. **mgr inż. Wojciech Kralka** - sekretarz komisji
inspektor ds. inwestycji UG Jabłonna

§ 2.

Do zadań Komisji należy:

1. dokonanie oceny prawidłowości wykonywania przedmiotu umowy na realizację inwestycji budowy Centrum Edukacyjno-Kulturalno-Sportowego przy ul. Kisielewskiego w Chotomowie tj. jej zgodności z zapisami umowy oraz stosownymi przepisami prawa w tym zakresie,
2. analiza stopnia zaawansowania robót w stosunku do zatwierdzonego harmonogramu robót;
3. analiza stopnia zaawansowania robót w stosunku do zatwierdzonego planu płatności.
4. prace Komisji będą przeprowadzone w obecności przedstawiciela wykonawcy robót, oraz przewodniczących Komisji Rozwoju i Komisji Oświaty, Kultury i Sportu Rady Gminy Jabłonna;
5. brak obecności przedstawiciela wykonawcy nie wstrzymuje prac Komisji.

§ 3.

1. Komisja rozpocznie pracę z dniem 24 lipca 2012r o godz. 9⁰⁰ na placu budowy w Chotomowie przy ul. Kisielewskiego.
2. Komisja zakończy pracę z chwilą przekazania Wójtowi protokołu z prac Komisji

§ 4.

Zarządzenie wchodzi w życie z dniem podjęcia.

WÓJT
Podpis
Olga Muniak