

W.0050.16.2014

**ZARZĄDZENIE NR 16
WÓJTA GMINY JABŁONNA
z dnia 24 lutego 2014r.**

w sprawie przyjęcia Gminnej Ewidencji Zabytków Gminy Jabłonna

Na podstawie art. 30 ust. 1 ustawy z dnia 8 marca 1990r. o samorządzie gminnym (t.j. Dz. U. 2013 poz. 594 z późn. zm.) oraz na podstawie art. 22 ust. 4 ustawy z dnia 23 lipca 2003r. o ochronie zabytków i opiece nad zabytkami (Dz.U. 2003 Nr 162 poz. 1568 z późn. zm.) Wójt Gminy Jabłonna zarządza, co następuje:

§1

Przyjmuje się Gminną Ewidencję Zabytków dla Gminy Jabłonna prowadzoną w formie zbioru kart adresowych zabytków nieruchomych z terenu gminy Jabłonna.

§2

Wykaz obiektów ujętych w Gminnej Ewidencji Zabytków Gminy Jabłonna stanowi załącznik nr 1 do niniejszego zarządzenia.

§3

Zarządzenie wchodzi w życie z dniem wydania.

WÓJT
Olga Muniak
Olga Muniak

KIEROWNIK PRACOWNI:
URBANISTYCZNO-ARCHITEKTONICZNEJ
W JABŁONNIE
Agnieszka Niezabitowska
mgr inż. arch. Agnieszka Niezabitowska

Sprawdzono pod względem
formalno prawnym

Renata Karwowska-Renaud

Renata Karwowska-Renaud
rada prawny
WA-9389

GMINNA EWIDENCJA ZABYTKÓW



GMINY JABŁONNA

Opracowanie:

PRACOWNIA URBANISTYCZNO-ARCHITEKTONICZNA W JABŁONNIE

ul. Modlińska 152; 05-110 Jabłonna

tel:(0-22) 767-73-14, fax: 767-73-24

e-mail: pracownia@jablonna.pl

Zespół autorski:

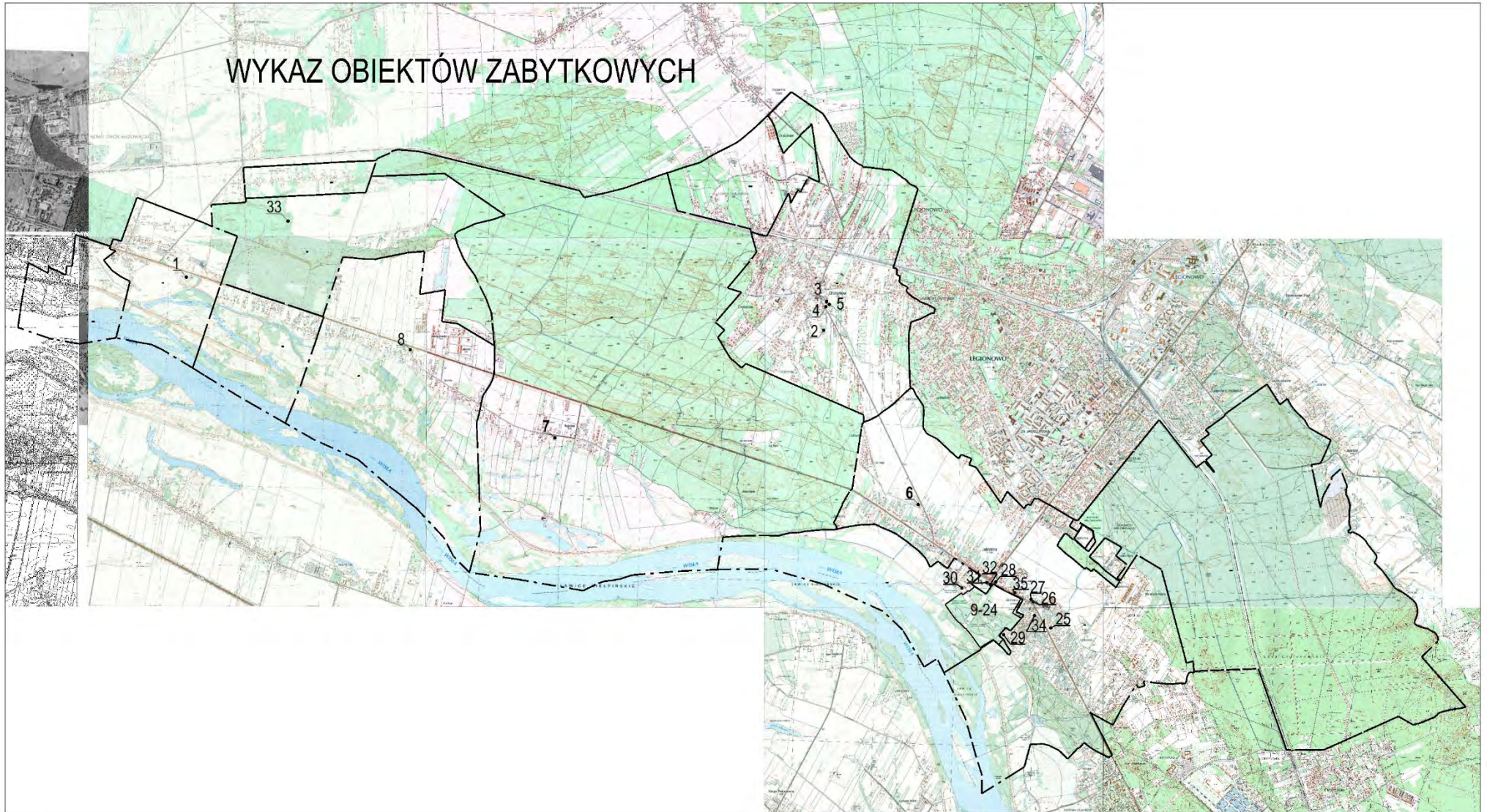
mgr inż. arch. Agnieszka Niezabitowska

mgr inż. Małgorzata Frączkowska


Wykaz obiektów zabytkowych:

Nr	Obiekt
1	Fort XVIII (Twierdza Modlin) w Bożej Woli
2	Cmentarz par. p.w. Wniebowzięcia NMP w Chotomowie
3	Kościół p.w. Wniebowzięcia NMP w Chotomowie
4	Dzwonnica w Chotomowie
5	Kaplica w Chotomowie
6	Cmentarz par. rzym.-kat. w Jabłonie
7	Cmentarz osadników niemieckich w Rajszewie
8	Cmentarz osadników niemieckich w Skierdach
9	Zespół urbanistyczno-architektoniczny założenia pałacowo-parkowego w Jabłonie
10	Główna brama wjazdowa z założenia pałacowo-parkowego w Jabłonie
11	Oficyna wschodnia tzw. Pawilon Królewski z założenia pałacowo-parkowego w Jabłonie
12	Oficyna zachodnia tzw. Pawilon ks. Józefa z założenia pałacowo-parkowego w Jabłonie
13	Pawilon wschodni z założenia pałacowo-parkowego w Jabłonie
14	Pawilon zachodni z założenia pałacowo-parkowego w Jabłonie
15	Oranżeria z założenia pałacowo-parkowego w Jabłonie
16	Altana chińska z założenia pałacowo-parkowego w Jabłonie
17	Brama ogrodowa z murem z założenia pałacowo-parkowego w Jabłonie
18	Wozownie i stajnie z założenia pałacowo-parkowego w Jabłonie
19	Łuk triumfalny z założenia pałacowo-parkowego w Jabłonie
20	Muszla koncertowa z założenia pałacowo-parkowego w Jabłonie
21	Sztuczna grota z domkiem i wieżyczką z założenia pałacowo-parkowego w Jabłonie
22	Kordegarda wschodnia z założenia pałacowo-parkowego w Jabłonie
23	Kordegarda zachodnia z założenia pałacowo-parkowego w Jabłonie
24	Pałac z założenia pałacowo-parkowego w Jabłonie
25	Willa dr Stanisława Bzury w Jabłonie
26	Dawny Zajazd tzw. Stara Poczta w Jabłonie
27	Oficyna zachodnia d. zajazdu w Jabłonie
28	Budynek Starej Karczmy w Jabłonie
29	Dom plenipotenty Potockich w Jabłonie
30	Zespół budowlany zabudowań gospodarczych (Zakład doświadczalny PAN) w Jabłonie
31	Kościół MB Królowej Polski w Jabłonie
32	Plebania w Jabłonie
33	Punkt Oporu nr 10, wraz z zespołem umocnień polowych (baterie, okopy) na zapole i skrzydłach – w lesie na południe od wsi Janówek II
34	Budynek mieszkalny przy ul. Modlińskiej 91A
35	Budynek mieszkalny przy ul. Modlińskiej 130

WYKAZ OBIEKTÓW ZABYTKOWYCH



1.KARTA ADRESOWA GMINNEJ EWIDENCJI ZABYTKÓW

1. OBIEKT Fort XVIII Twierdza Modlin			5. MIEJSCOWOŚĆ Boża Wola	
2. OBECNA FUNKCJA mieszaniowo-usługowa, komunikacja - droga, wysypisko śmieci	3. MATERIAŁ Założenie ziemno - betonowe	4. DATOWANIE 1912 - 1914r.	6. GMINA Jabłonna	
21. FOTOGRAFIA			7. POWIAT legionowski	
			8. WOJEWÓDZTWO mazowieckie	
			9. KOD POCZTOWY 05-101	
			10. ADRESAT ul. Modlińska 5	
			11. LOKALIZACJA przy drodze wojewódzkiej 630	
			12. LOKALIZACJA ARCHEOLOGICZNA Nr obszaru AZP Nr stanowiska na obszarze AZP Nr stanowiska w miejscowości	
			13. NUMER EWIDENCYJNY DZIAŁKI 142/12, 142/11, 142/7, 142/6, 142/9, 142/10, 142/3, 142/5, 86, 112/2	
			14. WŁASNOŚĆ gmina Jabłonna, województwo mazowieckie, prywatna	
			15. RODZAJ UŻYTKOWANIA zróżnicowane	
			16. INFORMACJA O OCHRONIE Włączone do wojewódzkiej ewidencji w 1989r. Zapis w planie zagospodarowania przestrzennego W północnej części - Teren zieleni urządzonej - park W południowej części - Brak planu miejscowego	
			18. STAN ZACHOWANIA zły	19. WPISUJĄCY DANE Małgorzata Frączkowska Agnieszka Niezabitowska

22. UWAGI

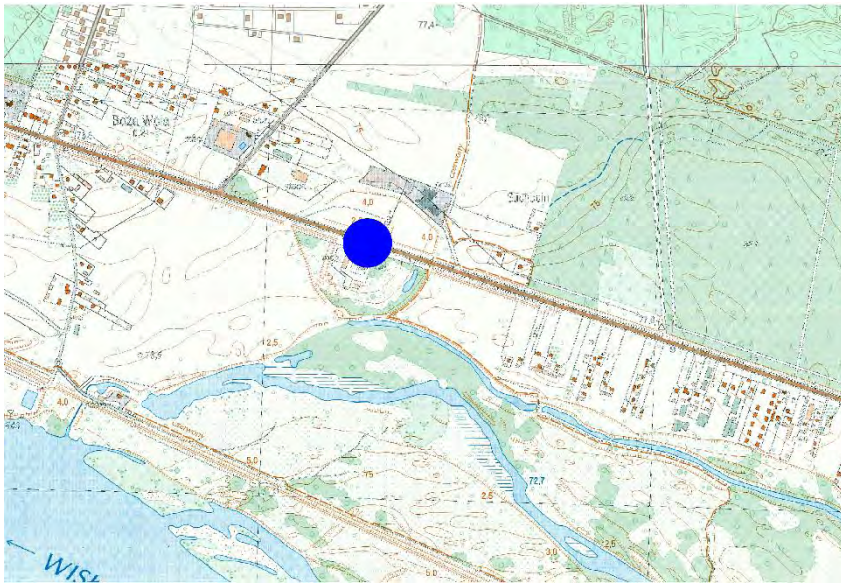
Fort zbudowany na planie półowalnym prawdopodobnie latach 1912-1914 pod kierunkiem rosyjskiego gen. N.A. Bujnickiego w ramach rozbudowy Twierdzy Modlin. Prawdopodobnie wykorzystywany w działaniach wojennych I i II Wojny Światowej. Fort znacznie zniszczony – zniwelowany teren, wysadzone i rozebrane betonowe budowle fortu. Obecnie zachowana jest jedynie część południowa umocnienia, zaś część północna została zagospodarowana jako wysypisko śmieci.

Wał i fosa w znacznej części zniwelowane, częściowo zachowany zarys fosy w płd. części fortu.

Fort usytuowany był we wsi Boża Wola, przy szosie 630, oddalony od Nowego Dworu ok. 3km.

Wraz z budową fortu zniszczono przebieg drogi, tak aby omijała jego teren. Obecnie droga przecina fort na dwie części.

Zorientowany wg stron świata, prawdopodobnie czoło frontu od płd. dochodziło do rozlewiska Wisły.



2.KARTA ADRESOWEJ GMINNEJ EWIDENCJI ZABYTKÓW

1. OBIEKT cmentarz przy parafii p.w. Wniebowzięcia NMP w Chotomowie		5. MIEJSCOWOŚĆ Chotomów	
2. OBECNA FUNKCJA cmentarz	3. MATERIAŁ Piaskowiec, kamień	4. DATOWANIE XVII w. przed 1878r.	6. GMINA Jabłonna
21. FOTOGRAFIA		7. POWIAT legionowski	
		8. WOJEWÓDZTWO mazowieckie	
		9. KOD POCZTOWY 05-123	
		10. ADRESAT ul. Kościelna	
		11. LOKALIZACJA	
		12. LOKALIZACJA ARCHEOLOGICZNA Nr obszaru AZP Nr stanowiska na obszarze AZP Nr stanowiska w miejscowości	
		13. NUMER EWIDENCYJNY DZIAŁKI 219, 218/3	
		14. WŁASNOŚĆ Parafia rzymsko-katolicka w Chotomowie	
		15. RODZAJ UŻYTKOWANIA cmentarz	
		16. INFORMACJA O OCHRONIE Nr i data wpisu do rejestru zabytków A-1375 decyzja z dnia 26.07.1989r. Zapis w planie zagospodarowania przestrzennego cmentarz	
		17. RODZAJE ZAGROŻEŃ czynniki biologiczne, chemiczne, zamróż	
18. STAN ZACHOWANIA c. rzymsko-katolicki – dobry c. prawosławny - niezachowany	19. WPISUJĄCY DANE Małgorzata Frączkowska Agnieszka Niezabitowska	20. DATA WYKONANIA KARTY ADRESOWEJ 19.08.2013r.	

22. UWAGI

Założony w XVII w.

Teren cmentarza przy parafii kościoła rzymsko-katolickiego p.w. Wniebowzięcia NMP w Chotomowie z nagrobkami i płytami nagrobnymi w starej części cmentarza, z mogiłami i nagrobkami żołnierzy polskich z lat 1939-1945 w tym żołnierzy Armii Krajowej – w starej i nowej części cmentarza. Niezachowany dawny cmentarz prawosławny.

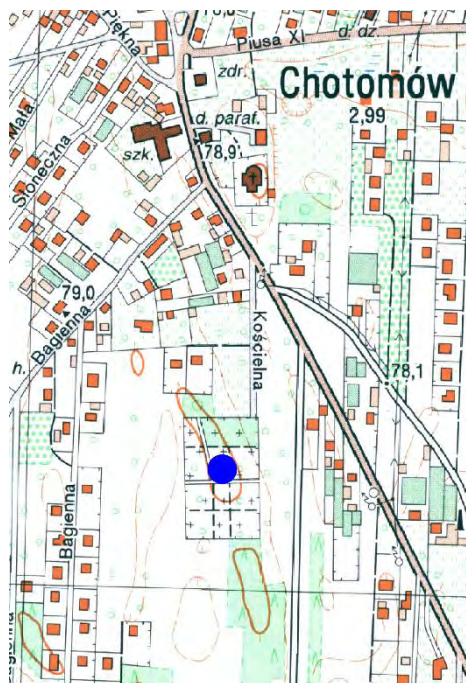
Groby o znaczeniu historycznym lub osób szczególnie zasłużonych:

Feliks Kisielewski zm. w 1911r. – radca stanu, sędzia Trybunału w Suwałkach, b. sędzia śledczy w guberni połtawskiej





Kisielewski zm. w 1913r. – komisarz Sądu Zjazdu Sędziów Pokoju m Warszawy

Eustachy Chotomański zm. 1904r. – inżynier dróg komunikacyjnych zmarł w Azji Środkowej w Kazalińsku.

Aleksander Stypułowski zm. 1893e. – urzędnik Torów Wyścigów Konnych

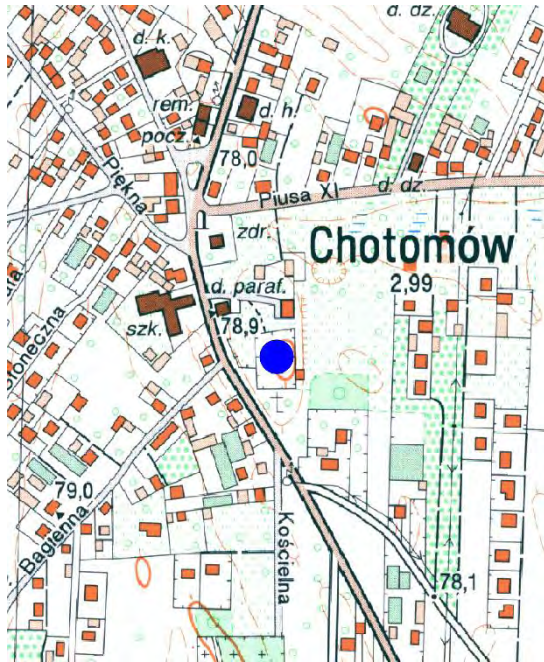


3.KARTA ADRESOWA GMINNEJ EWIDENCJI ZABYTKÓW


1. OBIEKT Kościół parafialny pw. Wniebowzięcia NMP			5. MIEJSCOWOŚĆ Chotomów	
2. OBECNA FUNKCJA sakralna	3. MATERIAŁ b.murowany	4. DATOWANIE 1865r.	6. GMINA Jabłonna	
21. FOTOGRAFIA			7. POWIAT legionowski	
    			8. WOJEWÓDZTWO mazowieckie	
			9. KOD POCZTOWY 05-123	
			10. ADRES ul. Partyzantów 8	
			11. LOKALIZACJA centrum wsi Chotomów	
			12. LOKALIZACJA ARCHEOLOGICZNA Nr obszaru AZP Nr stanowiska na obszarze AZP Nr stanowiska w miejscowości	
			13. NUMER EWIDENCYJNY DZIAŁKI 1035/1	
			14. WŁASNOŚĆ Parafia rzymsko-katolicka w Chotomowie	
			15. RODZAJ UŻYTKOWANIA sakralne	
			16. INFORMACJA O OCHRONIE Nr i data wpisu do rejestru zabytków A-1008/672 decyzja z dnia 12.04.1962r. decyzja obejmuje otoczenie zabytku w promieniu 50m Zapis w planie zagospodarowania przestrzennego Brak planu miejscowego	
			18. STAN ZACHOWANIA dobry	19. WPISUJĄCY DANE Małgorzata Frączkowska Agnieszka Niezabitowska

22. UWAGI

Kościół został zbudowany w latach 1864 - 1865 z fundacji Maurycego Potockiego, według projektu Franciszka Lanciego w stylu neogotyckim. Posiadał niewielkie wieżyczki i piękny wystrój wnętrza (polichromia, piękne oświetlenie i kunsztowną w dębie rzeźbioną stolarkę). W roku 1944 w wyniku działań wojennych kościół został częściowo zburzony. Uszkodzona została w ogromnym stopniu ściana wschodnia, zapadł się dach i sklepienie. Z wystroju wnętrza ocalały dwa ołtarze, konfesjonał i fotel dla celebransa, a także stojące przy balustradach kandelabry.



4.KARTA ADRESOWA GMINNEJ EWIDENCJI ZABYTKÓW

1. OBIEKT Dzwonnica			5. MIEJSCOWOŚĆ Chotomów		
2. OBECNA FUNKCJA Dzwonnica, brama		3. MATERIAŁ obiekt murowany	4. DATOWANIE 1865r.		6. GMINA Jabłonna
21. FOTOGRAFIA			7. POWIAT legionowski		
			8. WOJEWÓDZTWO mazowieckie		
			9. KOD POCZTOWY 05-123		
			10. ADRESAT ul. Partyzantów 8		
			11. LOKALIZACJA centrum wsi Chotomów		
			12. LOKALIZACJA ARCHEOLOGICZNA Nr obszaru AZP Nr stanowiska na obszarze AZP Nr stanowiska w miejscowości		
			13. NUMER EWIDENCYJNY DZIAŁKI 1035/1		
			14. WŁASNOŚĆ Parafia rzymsko-katolicka w Chotomowie		
			15. RODZAJ UŻYTKOWANIA Dzwonnica, brama		
			16. INFORMACJA O OCHRONIE Nr i data wpisu do rejestru zabytków A-1008/672 decyzja z dnia 12.04.1962r. Zapis w planie zagospodarowania przestrzennego Brak planu miejscowego		
18. STAN ZACHOWANIA dobry	19. WPISUJĄCY DANE Małgorzata Frączkowska Agnieszka Niezabitowska	20. DATA WYKONANIA KARTY ADRESOWEJ 16.07.2013r.		17. RODZAJE ZAGROZEŃ czynniki atmosferyczne	

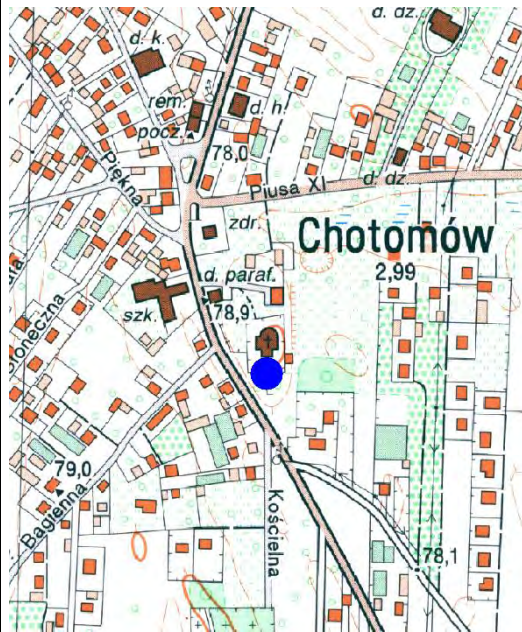
22. UWAGI

Dzwonnica – brama wzniesiona wspólnie z kościołem, być może także projektu Franciszka Marii Lanciego. Neogotycka. Usytuowana pośrodku muru odgradzającego posesję kościoła, wgłębiona nieznacznie w zbocze, poprzedzona od płn. stopniami. Ok. 10 m na pld znajduje się figurka N.M.Panny. Materiał: ceglana, otynkowana, na ceglanej podmurówce, strop płaski, dach i szczyty nad furtkami kryte dachówką karpiówką, okna przesłonięte poziomo konstrukcją stalową, w bramie i furtkach kute kraty.

Część środkowa założenia na planie prostokąta zbliżonego do kwadratu, od płn. parawanowe skrzydła mieszczące furtki.

Bryła oszkarpowana, w części środkowej wyniesiona, dwukondygnacyjna, nakryta dachem dwuspadowym.

Elewacja opięta uskokowymi szkarpami, 3-osiowa w dolnej części z ostrołukowymi arkadami, po bokach niższymi mieszczącymi furtkami zwieńczone trójkątnymi szczytami, nad arkadą środkową w górnej kondygnacji triada ostrołukowych okienek o profilowanych archiwoltach, wyżej w profilowanej opasce okulus i trójkątny szczyt zwieńczony krzyżem.



5.KARTA ADRESOWEJ GMINNEJ EWIDENCJI ZABYTKÓW

1. OBIEKT Kaplica			5. MIEJSCOWOŚĆ Chotomów				
2. OBECNA FUNKCJA nie użytkowane	3. MATERIAŁ b. murowany	4. DATOWANIE po 1865r.		6. GMINA Jabłonna			
21. FOTOGRAFIA			7. POWIAT legionowski				
			8. WOJEWÓDZTWO mazowieckie				
			9. KOD POCZTOWY 05-123				
			10. ADRESAT ul. Partyzantów 8				
			11. LOKALIZACJA centrum wsi Chotomów				
			12. LOKALIZACJA ARCHEOLOGICZNA Nr obszaru AZP Nr stanowiska na obszarze AZP Nr stanowiska w miejscowości				
			13. NUMER EWIDENCYJNY DZIAŁKI 60/4				
			14. WŁASNOŚĆ parafia rzymsko-katolicka w Chotomowie				
			15. RODZAJ UŻYTKOWANIA Kostnica				
			16. INFORMACJA O OCHRONIE Włączone do wojewódzkiej ewidencji w 1987r. Zapis w planie zagospodarowania przestrzennego Brak planu miejscowego				
			17. RODZAJE ZAGROZEŃ czynniki atmosferyczne				
			18. STAN ZACHOWANIA dobry	19. WPISUJĄCY DANE Małgorzata Frączkowska Agnieszka Niezabitowska	20. DATA WYKONANIA KARTY ADRESOWEJ 16.07.2013r.		

6.KARTA ADRESOWEJ GMINNEJ EWIDENCJI ZABYTKÓW

1. OBIEKT cmentarz parafii rzymsko-katolickiej			5. MIEJSCOWOŚĆ Jabłonna	
2. OBECNA FUNKCJA cmentarz	3. MATERIAŁ Cegła, kamień	4. DATOWANIE 1925r.	6. GMINA Jabłonna	7. POWIAT legionowski
<div style="display: flex; justify-content: space-around;">  </div> <div style="display: flex; justify-content: space-around; margin-top: 10px;">    </div>			8. WOJEWÓDZTWO mazowieckie	9. KOD POCZTOWY 05-110
			10. ADRESAT ul. Chotomowska	
			11. LOKALIZACJA przy drodze powiatowej	
			12. LOKALIZACJA ARCHEOLOGICZNA Nr obszaru AZP Nr stanowiska na obszarze AZP Nr stanowiska w miejscowości	
			13. NUMER EWIDENCYJNY DZIAŁKI 144	
			14. WŁASNOŚĆ Parafia rzymsko-katolicka p.w. Matki Bożej Królowej Polski	
			15. RODZAJ UŻYTKOWANIA cmentarz	
			16. INFORMACJA O OCHRONIE Włączony do wojewódzkiej ewidencji zabytków w 1984r. Zapis w planie zagospodarowania przestrzennego cmentarz	
			17. RODZAJE ZAGROŻEŃ Czynniki atmosferyczne, zamróz	
			18. STAN ZACHOWANIA dobry	19. WPISUJĄCY DANE Małgorzata Frączkowska Agnieszka Niezabitowska

22. UWAGI

Najstarszy istniejący nagrobek: pieczara dr Bzury z 1929r.

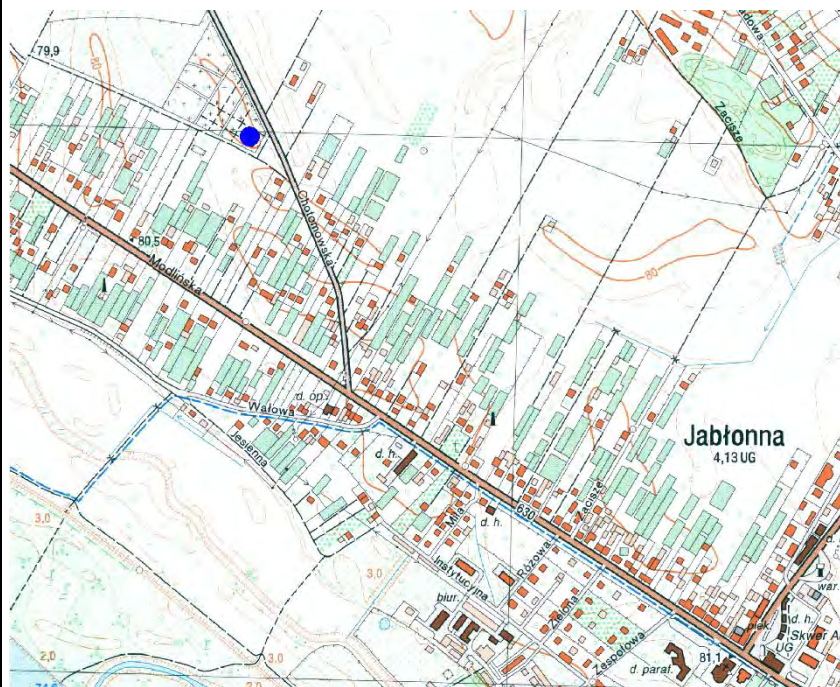
Groby o znaczeniu historycznym lub osób szczególnie zasłużonych:

Grób zbiorowy 39 żołnierzy polskich poległych pod Jabłonną w walce z Niemcami we wrześniu 1939r.

Groby żołnierzy polskich i radzieckich poległych w okresie II wojny światowej

Groby żołnierzy Armii Krajowej

ST. Szostek – długoletni więzień obozu Sachsenhausen.



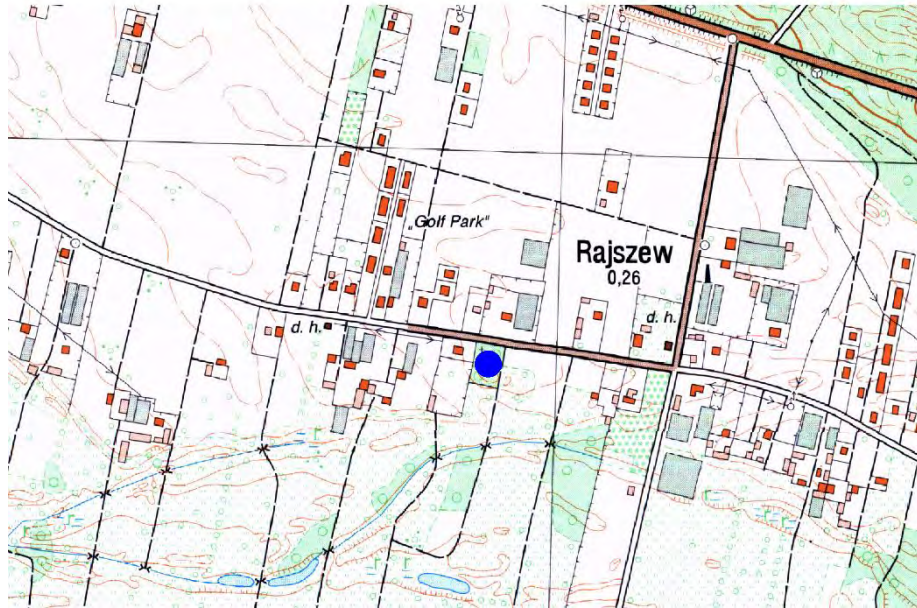
7.KARTA ADRESOWA GMINNEJ EWIDENCJI ZABYTKÓW

1. OBIEKT cmentarz osadników niemieckich			5. MIEJSCOWOŚĆ Rajszew
2. OBECNA FUNKCJA Nieczynny cmentarz	3. MATERIAŁ Kamień, metal, beton	4. DATOWANIE XIX w.	6. GMINA Jabłonna
21. FOTOGRAFIA			7. POWIAT legionowski
			8. WOJEWÓDZTWO mazowieckie
			9. KOD POCZTOWY 05-110
			10. ADRESAT ul. Mazowiecka
			11. LOKALIZACJA przy ul.Mazowieckiej
			12. LOKALIZACJA ARCHEOLOGICZNA Nr obszaru AZP Nr stanowiska na obszarze AZP Nr stanowiska w miejscowości
			13. NUMER EWIDENCYJNY DZIAŁKI 72
			14. WŁASNOŚĆ Gmina Jabłonna
			15. RODZAJ UŻYTKOWANIA cmentarz
			16. INFORMACJA O OCHRONIE Włączone do wojewódzkiej ewidencji zabytków w 1995r. Zapis w planie zagospodarowania przestrzennego Zieleń urządzona
18. STAN ZACHOWANIA zły	19. WPISUJĄCY DANE Małgorzata Frączkowska Agnieszka Niezabitowska	20. DATA WYKONANIA KARTY ADRESOWEJ 18.07.2013r.	17. RODZAJE ZAGROŻEŃ czynniki biologiczne, chemiczne, zamróż

22. UWAGI

Na planie prostokąta o powierzchni ok. 2000m², zachowane tablice nagrobkowe oraz kilka krzyży metalowych osadzonych na kamieniach. Dobrze zachowane płyty nagrobne: Otto Kerbera oraz Julianny Fleming i Johanna Erdmanna Fleming.

Najstarszy nagrobek z 1868r.

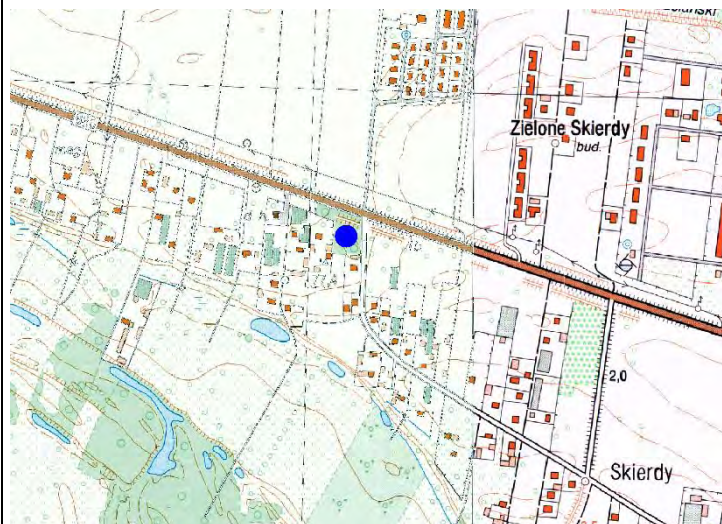


8.KARTA ADRESOWA GMINNEJ EWIDENCJI ZABYTKÓW



1. OBIEKT cmentarz osadników niemieckich			5. MIEJSCOWOŚĆ Skierdy
2. OBECNA FUNKCJA Nieczynny cmentarz	3. MATERIAŁ Kamień, metal, beton	4. DATOWANIE XIX w.	6. GMINA Jabłonna
21. FOTOGRAFIA			7. POWIAT legionowski
			8. WOJEWÓDZTWO mazowieckie
			9. KOD POCZTOWY 05-110
			10. ADRESAT ul. Modlińska, ul. Nadwiślańska
			11. LOKALIZACJA u zbiegu dróg Modlińskiej i Nadwiślańskiej
			12. LOKALIZACJA ARCHEOLOGICZNA Nr obszaru AZP Nr stanowiska na obszarze AZP Nr stanowiska w miejscowości
			13. NUMER EWIDENCYJNY DZIAŁKI 144
			14. WŁASNOŚĆ Cmentarz ewangelicki w Skierdach
			15. RODZAJ UŻYTKOWANIA cmentarz
			16. INFORMACJA O OCHRONIE Włączone do wojewódzkiej ewidencji zabytków 1995r. Zapis w planie zagospodarowania przestrzennego Brak planu miejscowego
18. STAN ZACHOWANIA zły	19. WPISUJĄCY DANE Małgorzata Frączkowska Agnieszka Niezabitowska	20. DATA WYKONANIA KARTY ADRESOWEJ 18.07.2013r.	17. RODZAJE ZAGROZEŃ czynniki biologiczne, chemiczne, zamród

22. UWAGI

Teren o powierzchni ok. 2200m², zachowane kamienne i betonowe nagrobki i krzyże.
Najstarszy nagrobek: Olga Llupperla 1875r.



9.KARTA ADRESOWA GMINNEJ EWIDENCJI ZABYTKÓW

1. OBIEKT Park			5. MIEJSCOWOŚĆ Jablonna	
2. OBECNA FUNKCJA Park	3. MATERIAŁ Zieleń komponowana	4. DATOWANIE Lata 70-80 XVIII w.		6. GMINA Jablonna
21. FOTOGRAFIA			7. POWIAT legionowski	
 			8. WOJEWÓDZTWO mazowieckie	
			9. KOD POCZTOWY 05-110	
			10. ADRESAT ul. Modlińska 105	
			11. LOKALIZACJA centrum wsi Jablonna	
			12. LOKALIZACJA ARCHEOLOGICZNA Nr obszaru AZP Nr stanowiska na obszarze AZP Nr stanowiska w miejscowości	
			13. NUMER EWIDENCYJNY DZIAŁKI 4/1, 4/2, 4/3, 4/4	
			14. WŁASNOŚĆ Skarb Państwa, Agencja Własności Rolnej Skarbu Państwa Użytkowanie wieczyste Polska Akademia Nauk	
			15. RODZAJ UŻYTKOWANIA Park	
			16. INFORMACJA O OCHRONIE Nr i data wpisu do rejestru zabytków A-1036/210 decyzja z dnia 20.11.1959r. Zapis w planie zagospodarowania przestrzennego Brak planu miejscowego	
			17. RODZAJE ZAGROZEŃ czynniki biologiczne	
18. STAN ZACHOWANIA dobry	19. WPISUJĄCY DANE Małgorzata Frączkowska Agnieszka Niezabitowska	20. DATA WYKONANIA KARTY ADRESOWEJ 18.07.2013r.		

2. UWAGI

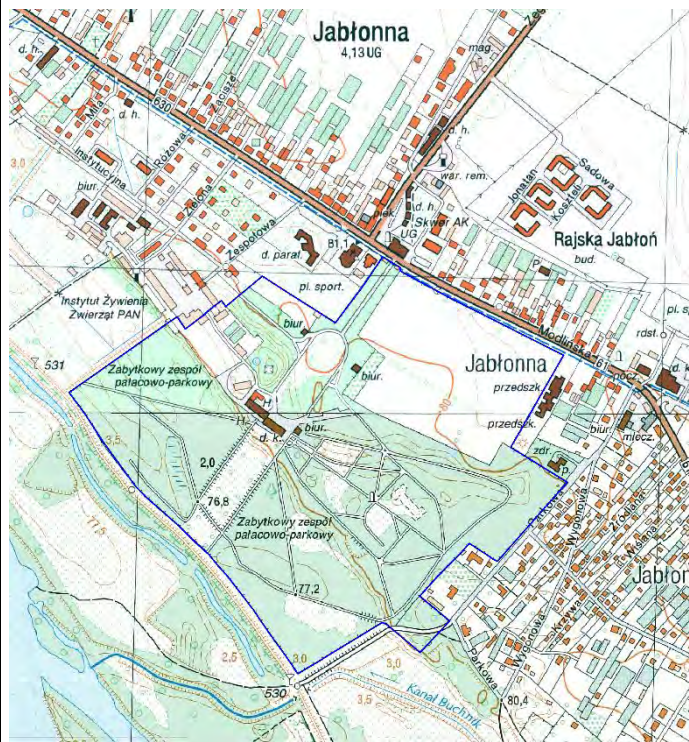
Park znajduje się w centrum miejscowości, przy skrzyżowaniu dróg: Warszawa-Nowy Dwór Mazowiecki, Jabłonna-Legionowo, rozciąga się w kierunków Wisły, dochodząc do wału przeciwpowodziowego.

Angielski park krajobrazowy o powierzchni 47-hektarów powstał w latach 70-tych i 80-tych XVIII wieku według projektu Szymona Bogumiła Zuga na miejscu barokowego ogrodu, z którego rozpościerał się widok na dolinę Wisły.


Dominującymi gatunkami drzew występującymi w parku są lipy, klony, dęby i topole. Pojedynczo rosną jesiony, wiąz, kasztanowce, graby, a z iglastych: sosny, modrzewie, świerki i jodły. Wiek drzew jest bardzo zróżnicowany, od ok. 200-letnich, stanowiących pomniki przyrody (58 drzew), poprzez drzewa 100-letnie i młodsze.

Park zamieszkuje wiele gatunków ptaków: kwiczoł, drozd śpiewak, kos, rudzik, dzięcioł czarny, zielony i duży, muchówka szara, bogatka, sikora modra, pliszka siwa, zaganiacz, pokrzewka cierniówka, kapturka, piecuszek, pierwiosnek, świstunka, mysikrólik, czyżyk, dzwonec, gil, grubodziób, zięba, kowalik, trznadel, kukulka, pełzacz ogrodowy, sójka, strzyżyk, szpak, wróbel domowy, mazurek, grzywacz i sierpówka.


Alejami parku wiedzie ścieżka edukacyjna prezentująca 54 pomniki przyrody i najciekawsze okazy ponad stuletniego drzewostanu. Wzdłuż Wisły na obrzeżach parku biegnie trasa rowerowa w kierunku Warszawy i Nowego Dworu Mazowieckiego.



10.KARTA ADRESTOWA GMINNEJ EWIDENCJI ZABYTKÓW

1. OBIEKT Główna brama wjazdowa do parku			5. MIEJSCOWOŚĆ Jabłonna		
2. OBECNA FUNKCJA Brama wjazdowa	3. MATERIAŁ Piaskowiec, granit, żelazo	4. DATOWANIE 1827 r.	6. GMINA Jabłonna		
21. FOTOGRAFIA 			7. POWIAT legionowski		
			8. WOJEWÓDZTWO mazowieckie		
			9. KOD POCZTOWY 05-110		
			10. ADRESAT ul. Modlińska 105		
			11. LOKALIZACJA centrum wsi Jabłonna		
			12. LOKALIZACJA ARCHEOLOGICZNA Nr obszaru AZP Nr stanowiska na obszarze AZP Nr stanowiska w miejscowości		
			13. NUMER EWIDENCYJNY DZIAŁKI 4/4		
			14. WŁASNOŚĆ Skarb Państwa Użytkowanie wieczyste Polska Akademia Nauk		
			15. RODZAJ UŻYTKOWANIA Brama wjazdowa		
			16. INFORMACJA O OCHRONIE Nr i data wpisu do rejestru zabytków A-1036/210 decyzja z dnia 20.11.1959r. Zapis w planie zagospodarowania przestrzennego Brak planu miejscowego		
17. RODZAJE ZAGROŻEŃ czynniki biologiczne, chemiczne, zamróż					
18. STAN ZACHOWANIA dobry	19. WPISUJĄCY DANE Małgorzata Frączkowska Agnieszka Niezabitowska	20. DATA WYKONANIA KARTY ADRESOWEJ 18.07.2013r.			

11.KARTA ADRESOWA GMINNEJ EWIDENCJI ZABYTKÓW

1. OBIEKT Oficyna wschodnia tzw. Pawilon Królewski		5. MIEJSCOWOŚĆ Jabłonna	
2. OBECNA FUNKCJA administracyjna	3. MATERIAŁ b. murowany	4. DATOWANIE 1778 r.	6. GMINA Jabłonna
21. FOTOGRAFIA		7. POWIAT legionowski	
		8. WOJEWÓDZTWO mazowieckie	
		9. KOD POCZTOWY 05-110	
		10. ADRESAT ul. Modlińska 105	
11. LOKALIZACJA teren parku w Jabłonnii		12. LOKALIZACJA ARCHEOLOGICZNA Nr obszaru AZP Nr stanowiska na obszarze AZP Nr stanowiska w miejscowości	
13. NUMER EWIDENCYJNY DZIAŁKI 4/4		14. WŁASNOŚĆ Skarb Państwa Użytkowanie wieczyste Polska Akademia Nauk	
15. RODZAJ UŻYTKOWANIA mieszkalny		16. INFORMACJA O OCHRONIE Nr i data wpisu do rejestru zabytków A-1036/210 decyzja z dnia 20.11.1959r. Zapis w planie zagospodarowania przestrzennego Brak planu miejscowego	
18. STAN ZACHOWANIA dobry	19. WPISUJĄCY DANE Małgorzata Frączkowska Agnieszka Niezabitowska	20. DATA WYKONANIA KARTY ADRESOWEJ 24.07.2013r.	17. RODZAJE ZAGROZEŃ czynniki atmosferyczne

12.KARTA ADRESOWA GMINNEJ EWIDENCJI ZABYTKÓW

1. OBIEKT Oficina zachodnia tzw. Pawilon ks. Józefa			5. MIEJSCOWOŚĆ Jabłonna	
2. OBECNA FUNKCJA hotelowo-konferencyjne	3. MATERIAŁ b. murowany	4. DATOWANIE 1778 – 1784 r.	6. GMINA Jabłonna	
21. FOTOGRAFIA			7. POWIAT legionowski	
			8. WOJEWÓDZTWO mazowieckie	
			9. KOD POCZTOWY 05-110	
			10. ADRESAT ul. Modlińska 105	
			11. LOKALIZACJA teren parku w Jabłonie	
			12. LOKALIZACJA ARCHEOLOGICZNA Nr obszaru AZP Nr stanowiska na obszarze AZP Nr stanowiska w miejscowości	
			13. NUMER EWIDENCYJNY DZIAŁKI 4/4	
			14. WŁASNOŚĆ Skarb Państwa Użytkowanie wieczyste Polska Akademia Nauk	
			15. RODZAJ UŻYTKOWANIA mieszkalny	
			16. INFORMACJA O OCHRONIE Nr i data wpisu do rejestru zabytków A-1036/210 decyzja z dnia 20.11.1959r. Zapis w planie zagospodarowania przestrzennego Brak planu miejscowego	
			17. RODZAJE ZAGROŻEŃ brak	
18. STAN ZACHOWANIA dobry	19. WPISUJĄCY DANE Małgorzata Frączkowska Agnieszka Niezabitowska	20. DATA WYKONANIA KARTY ADRESOWEJ 29.07.2013r.		

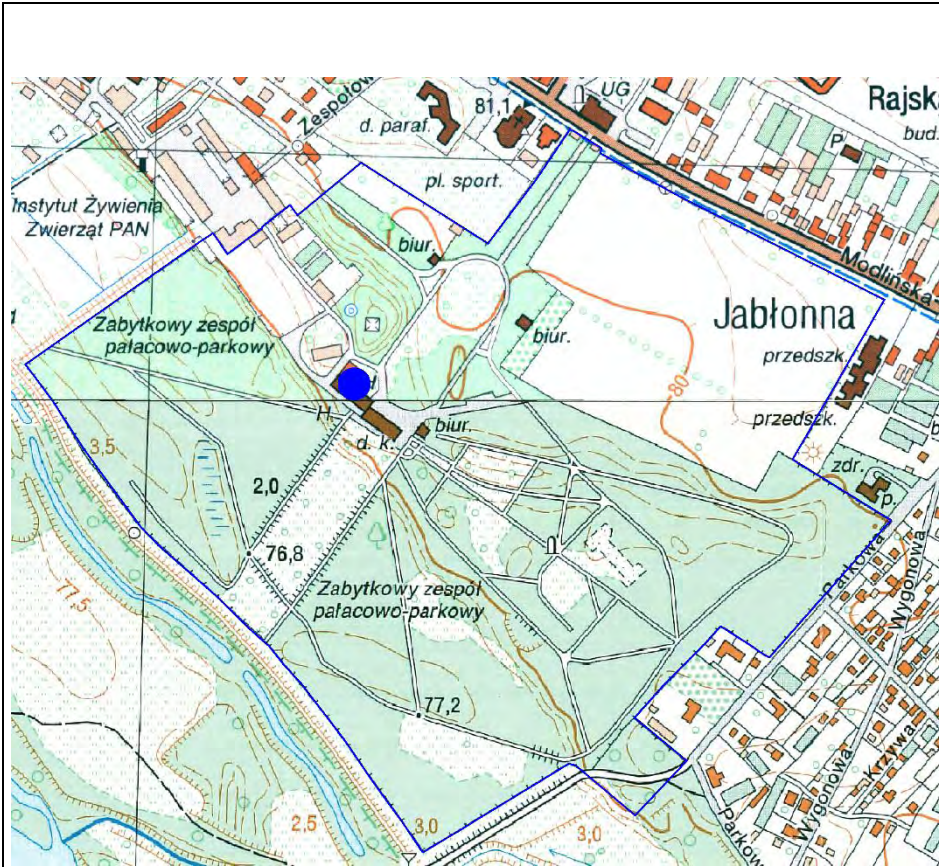
22. UWAGI

Historia obiektu: Wzniesiona wg planów Szymona Bogumiła Zuga 1778-84. Składa się z pawilonu i przylegającej do niej oficyny. Pawilon był zapewne dla gości, natomiast oficyna dla dworu i kancelarii. Pod koniec XIX w oficyna została przebudowana na mieszkania właścicieli. Zniszczona w 1944r. , odbudowana równoległe z pałacem w latach 1955-59.



Położenie: usytuowana na terenie obszernego parku rozciągającego się w centrum miejscowości. W centrum parku oddalony od bramy wjazdowej ok. 400 m, ok. 30 m na pł. – zach. od pałacu. Osią wzdłużną wsch-zach, wejściem głównym skierowany na południe.

Material: Wzniesiona z cegły na fundamentach ceglanych, tynkowana. W piwnicy sklepienia kolebkowe z lunetami. Stropy murowane, płaskie. Więźba dachowa płatwiowo – jętkowa. Nad oficyną odeskowana pokryta blacha cynkową, nad pawilonem pokryta dachówką karpiówką. Schody główne murowane wyłożone deskami dębowymi z poręczami w ścianie oraz na podestach z balustradą z prętów żelaznych, w kształcie litery T. W części zachodniej schody murowane wykładane lastrykiem, dwubiegowe, z balustradą z prętów metalowych i drewnianą poręczą. W piwnicy posadzka cementowa, w łazienkach posadzka z płytek ceramicznych, w pomieszczeniach reprezentacyjnych na 1 piętrze i na podestu półpiętra parkiet taflowy z różnych gatunków drewna na o układzie geometrycznym. W pozostałych pomieszczeniach w holu i na korytarzach parkiet klepkowy (w jodełkę i w kwadraty). Drzwi główne wejściowe dwuskrzydłowe ramowo – płycinowe. Pozostałe drzwi dwu- i jednoskrzydłowe ramowo – płycinowe, z przedpokoju do pokoju przeszklone. Okna ościeżnicowe dwuskrzydłowe, na piętrze pawilonu wielokwaterowe (16,20,24) z zawrotnicami. Nad wejściem głównym dekoracyjny daszek z kutego żelaza o motywach regencyjnych i herbem Pilawa Potockich (k.XIX).

Bryła, plan: Na planie wydłużonego prostokąta (1:3,5) z prawie kwadratowym lekko wyodrębnionym pawilonem o dwóch asymetrycznych traktach z wydłużoną oficyną z dwoma traktami wzdłużnymi. Hall z reprezentacyjną klatką schodową we wsch. części oficynowej. Układ pomieszczeń regularny z wtórnymi podziałami. Bryła zwarta, dość regularna, podpiwniczona prawie w całości – za wyjątkiem małej partii pod płd traktem oficyny. Piwnice rozciągają się również poza budynkiem na płn. od pałacu w kształcie litery L i połączone są z właściwymi piwnicami od płn. – zach. narożnika. Budynek dwupiętrowy , w części pawilonu 2 piętra w formie mezzanina. Pawilon przykryty nieco spłaszczonym dachem namiotowym, pozostała część spłaszczonym dachem trójspadowym. W dachu oczka i ozdobne lukarny. Naroża oraz partie między oknami parteru dekorowane są boniowanymi pasami wyrobionymi w tynku. Okna piętra umieszczone w prostokątnych płycinach ujęte w płaskie obramienia z prostym gzymsem podpartym płaskimi kroksztynami. Niskie okienka mezzanina ujęte są wysokimi dekoracyjnymi kroksztynami. W części oficyny parter dekorowany boniowanymi ciągłymi pasami. Pomiędzy parterem i piętrem mały profilowany gzyms. Okna piętra w listwowych obramieniach , z wydatnym parapetem oraz prostym gzymsem podpartym spłaszczonymi wolutami. Schody do budynku ujęte szerokimi piaskowcowymi policzkami z dekoracyjnymi wolutami.



13.KARTA ADRESOWA GMINNEJ EWIDENCJI ZABYTKÓW

1. OBIEKT Pawilon wschodni		5. MIEJSCOWOŚĆ Jabłonna	
2. OBECNA FUNKCJA mieszkalno-administracyjna	3. MATERIAŁ b. murowany	4. DATOWANIE 1780 – 1782 r.	6. GMINA Jabłonna
21. FOTOGRAFIA		7. POWIAT legionowski	
		8. WOJEWÓDZTWO mazowieckie	
		9. KOD POCZTOWY 05-110	
		10. ADRESAT ul. Modlińska 105	
		11. LOKALIZACJA teren parku w Jabłonie	
		12. LOKALIZACJA ARCHEOLOGICZNA Nr obszaru AZP Nr stanowiska na obszarze AZP Nr stanowiska w miejscowości	
		13. NUMER EWIDENCYJNY DZIAŁKI 4/4	
18. STAN ZACHOWANIA dobry		14. WŁASNOŚĆ Skarb Państwa Użytkowanie wieczyste Polska Akademia Nauk	
		15. RODZAJ UŻYTKOWANIA mieszkalny	
19. WPISUJĄCY DANE Małgorzata Frączkowska Agnieszka Niezabitowska		16. INFORMACJA O OCHRONIE Nr i data wpisu do rejestru zabytków A-1036/210 decyzja z dnia 20.11.1959r. Zapis w planie zagospodarowania przestrzennego Brak planu miejscowego	
20. DATA WYKONANIA KARTY ADRESOWEJ 24.07.2013r.		17. RODZAJE ZAGROŻEŃ czynniki atmosferyczne	

14.KARTA ADRESOWA GMINNEJ EWIDENCJI ZABYTKÓW

1. OBIEKT Pawilon zachodni			5. MIEJSCOWOŚĆ Jablonna	
2. OBECNA FUNKCJA mieszkalna	3. MATERIAŁ b.murowany	4. DATOWANIE 1780 – 1782 r.	6. GMINA Jablonna	
21. FOTOGRAFIA			7. POWIAT legionowski	
			8. WOJEWÓDZTWO mazowieckie	
			9. KOD POCZTOWY 05-110	
			10. ADRESAT ul. Modlińska 105	
			11. LOKALIZACJA teren parku w Jabłonie	
			12. LOKALIZACJA ARCHEOLOGICZNA Nr obszaru AZP Nr stanowiska na obszarze AZP Nr stanowiska w miejscowości	
			13. NUMER EWIDENCYJNY DZIAŁKI 4/4	
			14. WŁASNOŚĆ Skarb Państwa Użytkowanie wieczyste Polska Akademia Nauk	
			15. RODZAJ UŻYTKOWANIA mieszkalny	
			16. INFORMACJA O OCHRONIE Nr i data wpisu do rejestru zabytków A-1036/210 decyzja z dnia 20.11.1959r. Zapis w planie zagospodarowania przestrzennego Brak planu miejscowego	
			17. RODZAJE ZAGROŻEŃ czynniki atmosferyczne	
18. STAN ZACHOWANIA dobry	19. WPISUJĄCY DANE Małgorzata Frączkowska Agnieszka Niezabitowska	20. DATA WYKONANIA KARTY ADRESOWEJ 14.08.2013r.		

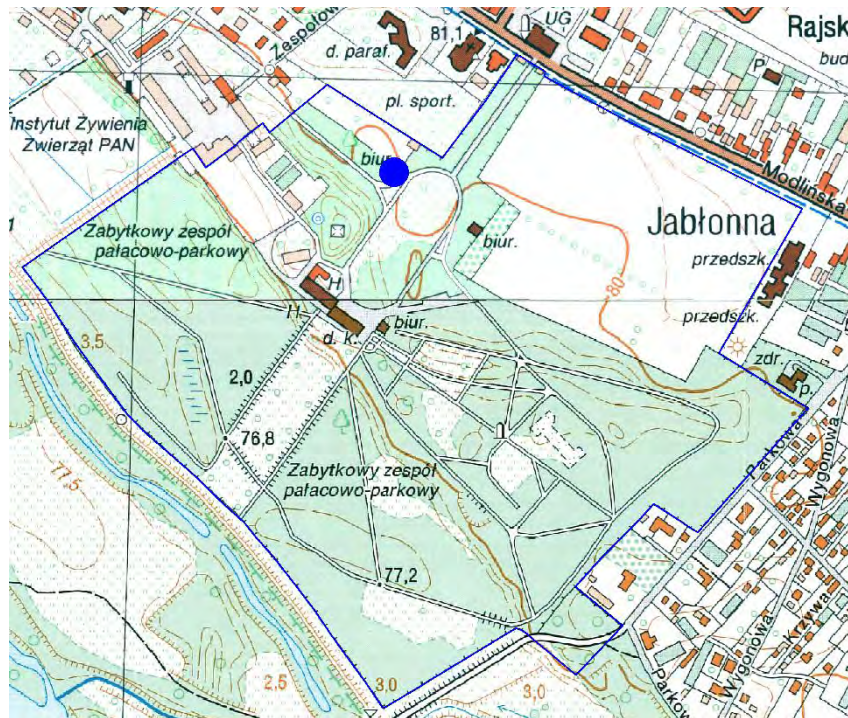
22. UWAGI

Wniesiona według projektu Szymona B. Zuga w latach 1780-82r. jako kordegarda. Nieznacznie przebudowana prawdopodobnie przez Marconiego w latach 30-tych XIXw. Bryła została zachowana. Usytuowana na terenie parku pomiędzy bramą wjazdową a pałacem, oddalona od bramy ok. 200m, po zachodniej stronie wydłużonego owalnego podjazdu pałacowego. W kierunku północnym biegnie ok. 60 metrowy mur połączony bramą z pawilonem. Obiekt wniesiony z cegły na fundamentach ceglanych, tynkowany. Drzwi wejściowe dwuskrzydłowe ramowe-płycinowe. Okna ościeżnicowe podwójne, dwudzielne z zawrotnicami, na parterze 6-kwaterowe, na piętrze 4-kwaterowe.



Na planie kwadratu o dwóch asymetrycznych traktach. Bryła zwarta, przykryta dachem namiotowym z osiowym kominem, 2-kondygnacja z mezzaninowym piętrem.

Elewacje rozczłonkowane regularnie otworami okiennymi: fasada trójosiowa z osiowymi drzwiami, przeciwnie trójosiowa, boczne jednoosiowe.



Dekorowane poziomymi pasami wyrobionymi w tynku. Wejście umieszczone w prostokątnej płycinie zamkniętej łukiem pełnym, między oknami obu kondygnacji prostokątne tablaty z klinem nad oknem parteru. Okna posiadają wydatne profilowane gzymsy parapetowe. W partii cokołowej małe prostokątne okienka, na dachu okienka w formie wolego oka.



15.KARTA ADRESOWA GMINNEJ EWIDENCJI ZABYTKÓW

1. OBIEKT Oranżeria			5. MIEJSCOWOŚĆ Jabłonna	
2. OBECNA FUNKCJA galeria sztuki współczesnej „oranżeria”	3. MATERIAŁ b. murowany	4. DATOWANIE ok. 1781 – 1784 r.	6. GMINA Jabłonna	
21. FOTOGRAFIA			7. POWIAT legionowski	
			8. WOJEWÓDZTWO mazowieckie	
			9. KOD POCZTOWY 05-110	
			10. ADRESAT ul. Modlińska 105	
			11. LOKALIZACJA teren parku w Jabłonie	
			12. LOKALIZACJA ARCHEOLOGICZNA Nr obszaru AZP Nr stanowiska na obszarze AZP Nr stanowiska w miejscowości	
			13. NUMER EWIDENCYJNY DZIAŁKI 4/4	
			14. WŁASNOŚĆ Skarb Państwa Użytkowanie wieczyste Polska Akademia Nauk	
			15. RODZAJ UŻYTKOWANIA oranżeria	
			16. INFORMACJA O OCHRONIE Nr i data wpisu do rejestru zabytków A-1036/210 decyzja z dnia 20.11.1959r. Zapis w planie zagospodarowania przestrzennego Brak planu miejscowego	
18. STAN ZACHOWANIA dobry	19. WPISUJĄCY DANE Małgorzata Frączkowska Agnieszka Niezabitowska	20. DATA WYKONANIA KARTY ADRESOWEJ 14.08.2013r.	17. RODZAJE ZAGROZEŃ czynniki atmosferyczne	

16.KARTA ADRESOWA GMINNEJ EWIDENCJI ZABYTKÓW

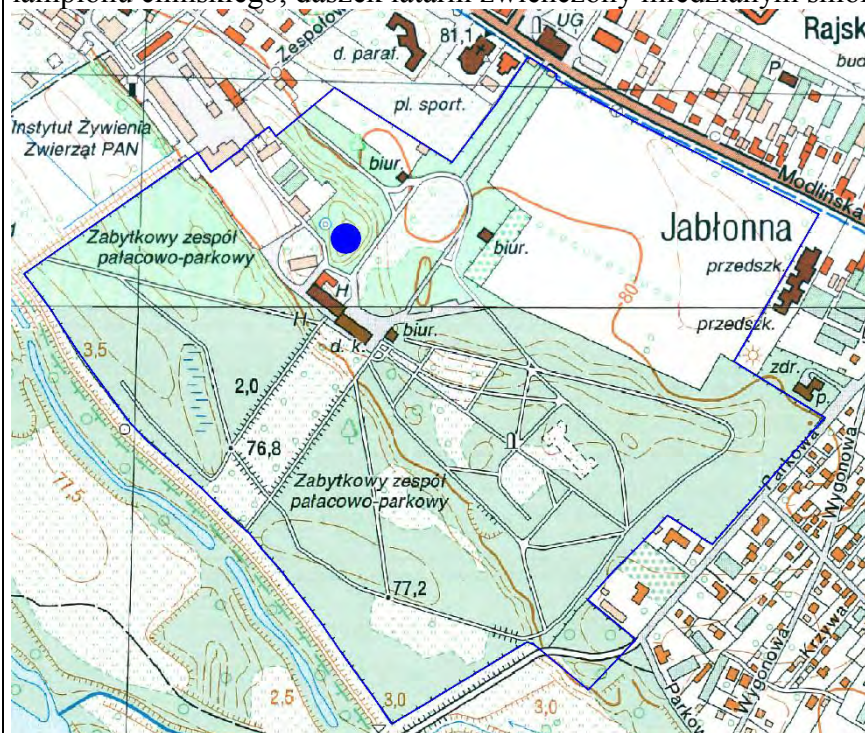
1. OBIEKT Altana chińska			5. MIEJSCOWOŚĆ Jabłonna	
2. OBECNA FUNKCJA Pawilon parkowy	3. MATERIAŁ b.drewniany	4. DATOWANIE 1782 r.	6. GMINA Jabłonna	
21. FOTOGRAFIA			7. POWIAT legionowski	
			8. WOJEWÓDZTWO mazowieckie	
			9. KOD POCZTOWY 05-110	
			10. ADRESAT ul. Modlińska 105	
			11. LOKALIZACJA teren parku w Jabłonie	
			12. LOKALIZACJA ARCHEOLOGICZNA Nr obszaru AZP Nr stanowiska na obszarze AZP Nr stanowiska w miejscowości	
			13. NUMER EWIDENCYJNY DZIAŁKI 4/4	
			14. WŁASNOŚĆ Skarb Państwa Użytkowanie wieczyste Polska Akademia Nauk	
			15. RODZAJ UŻYTKOWANIA pawilon parkowy	
			16. INFORMACJA O OCHRONIE Nr i data wpisu do rejestru zabytków A-1036/210 decyzja z dnia 20.11.1959r. Zapis w planie zagospodarowania przestrzennego Brak planu miejscowego	
18. STAN ZACHOWANIA zły			17. RODZAJE ZAGROŻEŃ czynniki biologiczne, atmosferyczne	
19. WPISUJĄCY DANE Małgorzata Frączkowska Agnieszka Niezabitowska	20. DATA WYKONANIA KARTY ADRESOWEJ 14.08.2013r.			

22. UWAGI





Wzniesiona wg projektu Szymona Bogumiła Zuga w 1782r. Malowana przez Szymona Mańkowskiego. Usytuowana na terenie parku w zachodniej części, około 330m od bramy wjazdowej, pomiędzy oficyną zachodnią a pawilonem zachodnim. Na niewielkim sztucznie usypanym kopcu o wysokości 15m obrośniętym drzewami. Wejście główne skierowane na wschód.

Obiekt wzniesiony na fundamentach ceglanych w konstrukcji szkieletowej drewnianej wypełnionej bliżej nie określonym materiałem. Taras wokół domu na podmurówce ceglanej wyłożony deskami. Dach wsparty na słupach drewnianych. Drzwi jednoskrzydłowe ramowe przeszklone. Okna krosnowe 1-skrzydłowe 1-kwaterowe.

Całość na planie kwadratu. Z trzech stron domek ujęty tarasem. Między słupami tarasu balustrada drewniana, listwowa częściowo zniszczona. Całość przykryta wspólnym dachem wspartym przez słupy nad tarasem. Dach 4-połaciowy o formie pagodowej z wywiniętymi ku górze okapami w formie połączonych odcinków koła. Dach zwieńczony wysoką czteroboczną latarnią utworzoną przez narożne drewniane słupy i zwieńczoną analogicznym pagodowym daszkiem. Ściany domku rozczłonkowane nieregularnie przez otwory drzwiowe okienne, płaskie.. W latarni zawieszona lampa o formie lampionu chińskiego, daszek latarni zwieńczony miedzianym smokiem.



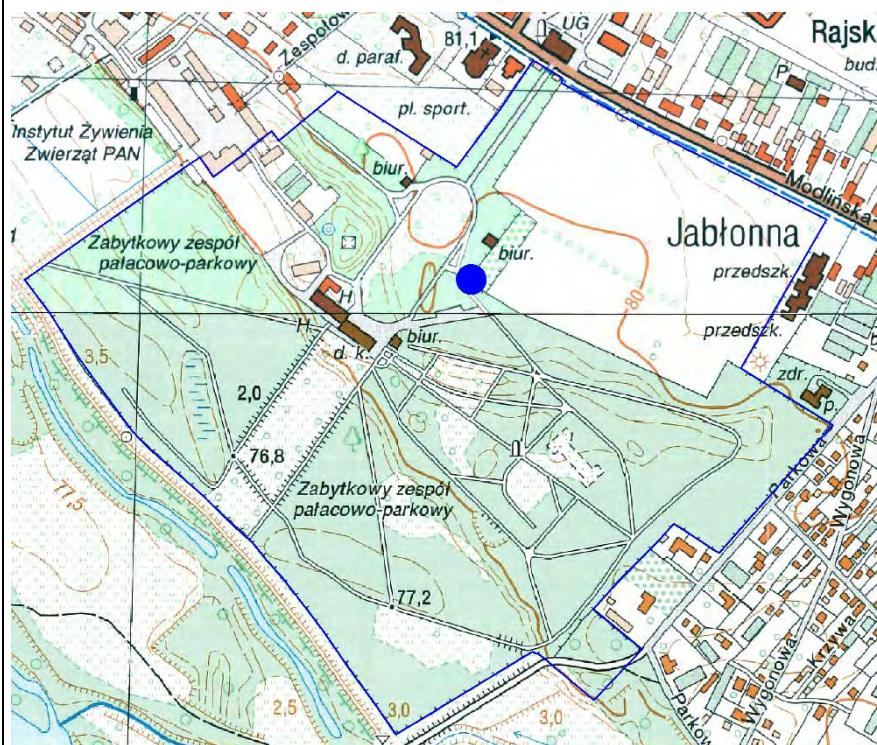
17.KARTA ADRESOWA GMINNEJ EWIDENCJI ZABYTKÓW

1. OBIEKT Brama ogrodowa z murem			5. MIEJSCOWOŚĆ Jabłonna	
2. OBECNA FUNKCJA dekoracyjna	3. MATERIAŁ cegła	4. DATOWANIE 4 ćw. XIX w.	6. GMINA Jabłonna	
21. FOTOGRAFIA <div style="display: flex; justify-content: space-around;">   </div> <div style="display: flex; justify-content: space-around; margin-top: 20px;">   </div>			7. POWIAT legionowski	
			8. WOJEWÓDZTWO mazowieckie	
			9. KOD POCZTOWY 05-110	
			10. ADRESAT ul. Modlińska 105	
			11. LOKALIZACJA teren parku w Jabłonie	
			12. LOKALIZACJA ARCHEOLOGICZNA Nr obszaru AZP Nr stanowiska na obszarze AZP Nr stanowiska w miejscowości	
			13. NUMER EWIDENCYJNY DZIAŁKI 4/4	
			14. WŁASNOŚĆ Skarb Państwa Użytkowanie wieczyste Polska Akademia Nauk	
			15. RODZAJ UŻYTKOWANIA brama przejazdowa i mur ogrodu	
			16. INFORMACJA O OCHRONIE Nr i data wpisu do rejestru zabytków A-1036/210 decyzja z dnia 20.11.1959r. Zapis w planie zagospodarowania przestrzennego Brak planu miejscowego	
17. RODZAJE ZAGROŻEŃ czynniki atmosferyczne				
18. STAN ZACHOWANIA zły	19. WPISUJĄCY DANE Małgorzata Frączkowska Agnieszka Niezabitowska	20. DATA WYKONANIA KARTY ADRESOWEJ 14.08.2013r.		


22. UWAGI

Usytuowana na terenie parku w północno-wschodniej części na granicy części ogrodowej w sąsiedztwie pawilonu wschodniego. Oś otworu na linii wschód-zachód. Obiekt wzniesiony z cegły w wątku krzyżowym, nie tynkowany. Na podmurówce ceglanej. Mur bramy przykryty dachówką karpiówką, mur ogrodzenia warstwą poziomą leżących cegieł. Brama w części centralnej przepłuta szeroką arkadą o łuku pełnym, o lekko sfazowanych ościeżach. Część centralna nad arkadą posiada dekorację w formie ślepej balustrady, ukształtowanej z pionowo stojących cegieł i położonych na nich poprzecznie gąsiorach dachowych. Żelazne wrota z okrągłych prętów.



Mur biegnie prosto na południe w kierunku pałacu, potem skręca pod kątem prostym na wschód w kierunku ogrodu.



18.KARTA ADRESOWA GMINNEJ EWIDENCJI ZABYTKÓW

1. OBIEKT Wozownia i stajnie (tzw. Marconiego)		5. MIEJSCOWOŚĆ Jabłonna	
2. OBECNA FUNKCJA nieużytkowany	3. MATERIAŁ b.murowany	4. DATOWANIE 1837r.	6. GMINA Jabłonna
21. FOTOGRAFIA 		7. POWIAT legionowski	
		8. WOJEWÓDZTWO mazowieckie	
		9. KOD POCZTOWY 05-110	
		10. ADRESAT ul. Modlińska 105	
		11. LOKALIZACJA teren parku w Jabłonie	
		12. LOKALIZACJA ARCHEOLOGICZNA Nr obszaru AZP Nr stanowiska na obszarze AZP Nr stanowiska w miejscowości	
		13. NUMER EWIDENCYJNY DZIAŁKI 4/4	
		14. WŁASNOŚĆ Skarb Państwa Użytkowanie wieczyste Polska Akademia Nauk	
		15. RODZAJ UŻYTKOWANIA Wozownia i stajnie	
16. INFORMACJA O OCHRONIE Nr i data wpisu do rejestru zabytków A-1036/210 decyzja z dnia 20.11.1959r. Zapis w planie zagospodarowania przestrzennego Brak planu miejscowego		17. RODZAJE ZAGROZEŃ dalsza postępująca dewastacja przez czynniki atmosferyczne	
18. STAN ZACHOWANIA bardzo zły - ruina	19. WPISUJĄCY DANE Małgorzata Frączkowska Agnieszka Niezabitowska	20. DATA WYKONANIA KARTY ADRESOWEJ 24.07.2013r.	

19.KARTA ADRESTWA GMINNEJ EWIDENCJI ZABYTKÓW

1. OBIEKT Łuk triumfalny		5. MIEJSCOWOŚĆ Jabłonna	
2. OBECNA FUNKCJA mała architektura założenia parkowego	3. MATERIAŁ o.murowany	4. DATOWANIE ok. 1837r.	6. GMINA Jabłonna
21. FOTOGRAFIA		7. POWIAT legionowski	
		8. WOJEWÓDZTWO mazowieckie	
		9. KOD POCZTOWY 05-110	
		10. ADRESAT ul. Modlińska 105	
		11. LOKALIZACJA teren parku w Jabłonie	
		12. LOKALIZACJA ARCHEOLOGICZNA Nr obszaru AZP Nr stanowiska na obszarze AZP Nr stanowiska w miejscowości	
18. STAN ZACHOWANIA dobry		13. NUMER EWIDENCYJNY DZIAŁKI 4/4	
19. WPISUJĄCY DANE Małgorzata Frączkowska Agnieszka Niezabitowska		14. WŁASNOŚĆ Skarb Państwa Użytkowanie wieczyste Polska Akademia Nauk	
20. DATA WYKONANIA KARTY ADRESOWEJ 24.07.2013r.		15. RODZAJ UŻYTKOWANIA mała architektura założenia parkowego	
		16. INFORMACJA O OCHRONIE Nr i data wpisu do rejestru zabytków A-1036/210 decyzja z dnia 20.11.1959r. Zapis w planie zagospodarowania przestrzennego Brak planu miejscowego	
		17. RODZAJE ZAGROŻEŃ Czynniki atmosferyczne	

22. UWAGI

Wzniesiony staraniem Anny Dunin Wąsowicz w ok. 1837r., na południowym-wschodzie od pałacu, oddalonym od niego ok. 150m na osi alejki prowadzącej z pałacu do stajni, częścią frontową zwrócony do pałacu.

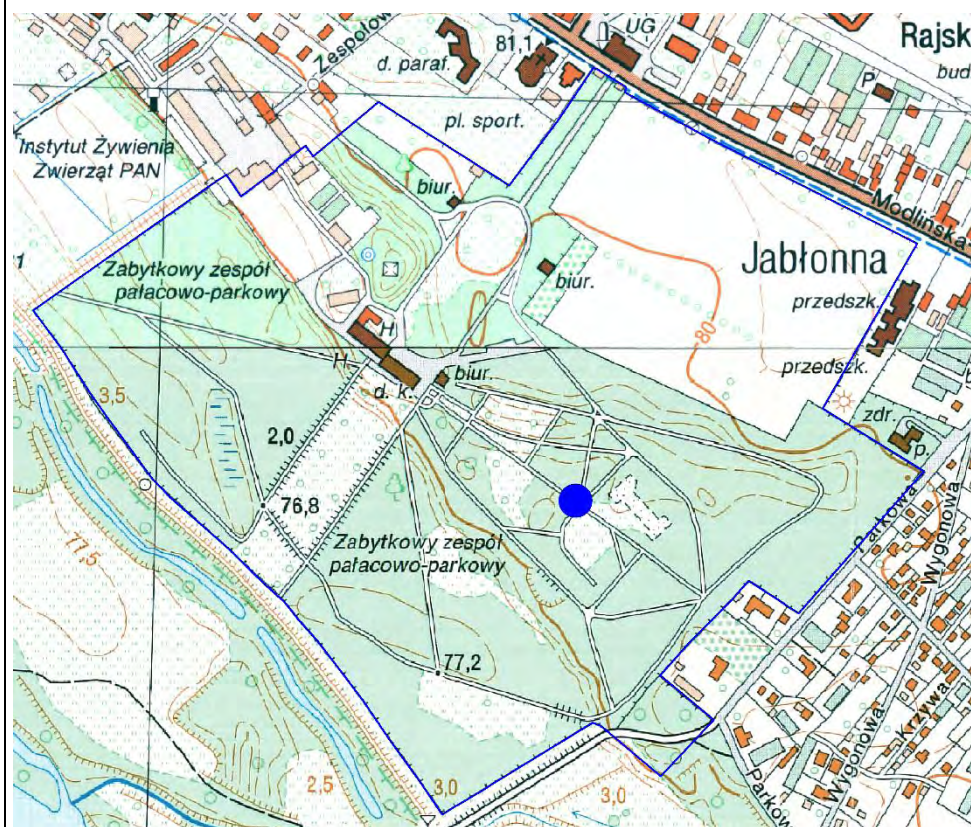
Wzniesiony z cegły, tynkowany. Cokół obłożony płytami piaskowcowymi, bazy i kapitele kolumn i pilastrów piaskowcowe, elementy ornamentalne wyrobione w zaprawie lub gipsie. Rzeźby prawdopodobnie terakotowe.

Na planie dwóch kwadratowych filarów dźwigających masywną arkadę. Od strony frontowej i z boków przystawione na prostokątnych postumentach pojedyncze kolumny o kapitelach jońskich. Łuk zwieńczony jest prostym gzymsem z jajownikiem i kroksztynami, nad nim niska attyka.



Kolumny stoją na tle pilastrów o głowicach utworzonych z opaski kimationu jońskiego i fryzu palmetowego obiegającej filary łuku u podstawy arkady.

Kolumny dźwigają pełne belkowanie na którym na impostach stoją 4 rzeźby: 2 kobiece i 2 męskie w strojach starożytnych symbolizujące męstwo.


Arkady łuku ujęte archiwoltą, nad nią płaska ściana boniowana w tynku. Na attyce napis wyżłobiony w tynku lub kamieniu "Poniatowskiemu".






20.KARTA ADRESOWA GMINNEJ EWIDENCJI ZABYTKÓW

1. OBIEKT Muszla koncertowa			5. MIEJSCOWOŚĆ Jablonna	
2. OBECNA FUNKCJA nie użytkowana	3. MATERIAŁ b.murowany	4. DATOWANIE k. XVIII w.	6. GMINA Jablonna	
21. FOTOGRAFIA			7. POWIAT legionowski	
			8. WOJEWÓDZTWO mazowieckie	
			9. KOD POCZTOWY 05-110	
			10. ADRESAT ul. Modlińska 105	
			11. LOKALIZACJA teren parku w Jablonie	
			12. LOKALIZACJA ARCHEOLOGICZNA Nr obszaru AZP Nr stanowiska na obszarze AZP Nr stanowiska w miejscowości	
			13. NUMER EWIDENCYJNY DZIAŁKI 4/4	
			14. WŁASNOŚĆ Skarb Państwa Użytkowanie wieczyste Polska Akademia Nauk	
			15. RODZAJ UŻYTKOWANIA muszla koncertowa	
			16. INFORMACJA O OCHRONIE Nr i data wpisu do rejestru zabytków A-1036/210 decyzja z dnia 20.11.1959r. Zapis w planie zagospodarowania przestrzennego Brak planu miejscowego	
			17. RODZAJE ZAGROŻEŃ czynniki atmosferyczne	
18. STAN ZACHOWANIA Bardzo zły - ruina	19. WPISUJĄCY DANE Małgorzata Frączkowska Agnieszka Niezabitowska	20. DATA WYKONANIA KARTY ADRESOWEJ 27.11.2013r.		

21.KARTA ADRESOWA GMINNEJ EWIDENCJI ZABYTKÓW

1. OBIEKT Sztuczna grota wraz z ruinami domku z wieżyczką		5. MIEJSCOWOŚĆ Jabłonna	
2. OBECNA FUNKCJA nie użytkowana	3. MATERIAŁ b. ziemno -murowany	4. DATOWANIE 1778 r.	6. GMINA Jabłonna
21. FOTOGRAFIA		7. POWIAT legionowski	
		8. WOJEWÓDZTWO mazowieckie	
		9. KOD POCZTOWY 05-110	
		10. ADRESAT ul. Modlińska 105	
		11. LOKALIZACJA teren parku w Jabłonnie	
		12. LOKALIZACJA ARCHEOLOGICZNA Nr obszaru AZP Nr stanowiska na obszarze AZP Nr stanowiska w miejscowości	
		13. NUMER EWIDENCYJNY DZIAŁKI 4/4	
		14. WŁASNOŚĆ Skarb Państwa Użytkowanie wieczyste Polska Akademia Nauk	
		15. RODZAJ UŻYTKOWANIA dekoracyjna	
		16. INFORMACJA O OCHRONIE Nr i data wpisu do rejestru zabytków A-1036/210 decyzja z dnia 20.11.1959r. Zapis w planie zagospodarowania przestrzennego Brak planu miejscowego	
		17. RODZAJE ZAGROŻEŃ Czynniki atmosferyczne	
18. STAN ZACHOWANIA bardzo zły	19. WPISUJĄCY DANE Małgorzata Frączkowska Agnieszka Niezabitowska	20. DATA WYKONANIA KARTY ADRESOWEJ 14.08.2013r.	

22.KARTA ADRESOWA GMINNEJ EWIDENCJI ZABYTEKÓW

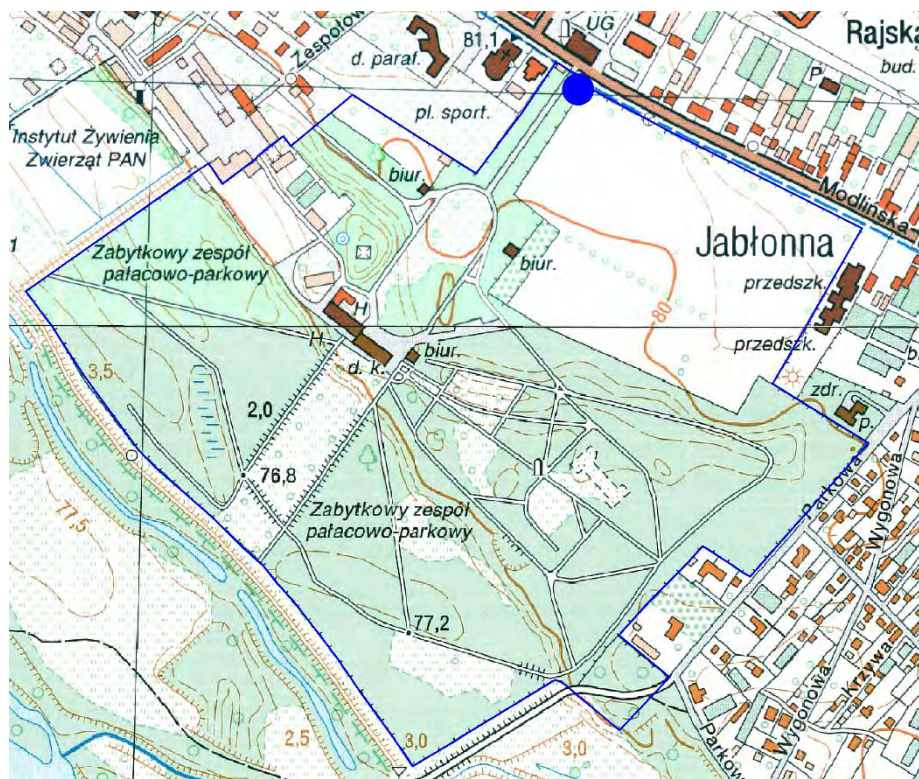
1. OBIEKT Kordegarda wschodnia		5. MIEJSCOWOŚĆ Jabłonna	
2. OBECNA FUNKCJA administracyjna	3. MATERIAŁ b.murowany	4. DATOWANIE 1827 r.	6. GMINA Jabłonna
21. FOTOGRAFIA		7. POWIAT legionowski	
		8. WOJEWÓDZTWO mazowieckie	
		9. KOD POCZTOWY 05-110	
		10. ADRESAT ul. Modlińska 105	
		11. LOKALIZACJA centrum wsi Jabłonna	
		12. LOKALIZACJA ARCHEOLOGICZNA Nr obszaru AZP Nr stanowiska na obszarze AZP Nr stanowiska w miejscowości	
		13. NUMER EWIDENCYJNY DZIAŁKI 4/4	
18. STAN ZACHOWANIA dobry		14. WŁASNOŚĆ Skarb Państwa Użytkowanie wieczyste Polska Akademia Nauk	
		15. RODZAJ UŻYTKOWANIA administracyjne	
19. WPISUJĄCY DANE Małgorzata Frączkowska Agnieszka Niezabitowska		16. INFORMACJA O OCHRONIE Nr i data wpisu do rejestru zabytków A-1036/210 decyzja z dnia 20.11.1959r. Zapis w planie zagospodarowania przestrzennego Brak planu miejscowego	
		17. RODZAJE ZAGROŻEŃ Czynniki atmosferyczne	
20. DATA WYKONANIA KARTY ADRESOWEJ 23.07.2013r.			

22. UWAGI



Kordegarda wzniesiona przez nieznanego architekta w 1827r. podczas przesunięcia wjazdu do parku na obecne miejsce. Flankuje wraz z symetryczną zachodnią kordegardą główny wjazd, usytuowana bezpośrednio przy ulicy. Obiekt wzniesiony z cegły na fundamentach ceglanych, tynkowany. Okna ościeżnicowe dwuskrzydłowe, 6-kwaterowe, na piętrze dodatkowo zamknięte łukiem pełnym, z promienistym układem szczelinek.

Plan złożony z głównego kwadratu i przylegającego do niego mniejszego prostokąta. Bryła dość zwarta ale o zróżnicowanej wysokości poszczególnych partii. Część główna piętrowa, sześcienna przykryta silnie spłaszczonym dachem dwuspadowym, część przylegająca parterowa z płaskim tarasem (z balustradami z dekoracyjnie wciętych desek w formie tralek oraz drewniana pergola) na dachu.

Elewacje z prostokątnymi oknami, na piętrze od strony północnej, środkowe okno zamknięte łukiem pełnym, flankowane jest przez analogiczne wnęki. Parter dekorowany wyrobionymi w tynku pasami przechodzącymi na narożach ściany wschodniej i na całej ścianie północnej w boniowane ciosy.



23.KARTA ADRESOWA GMINNEJ EWIDENCJI ZABYTKÓW

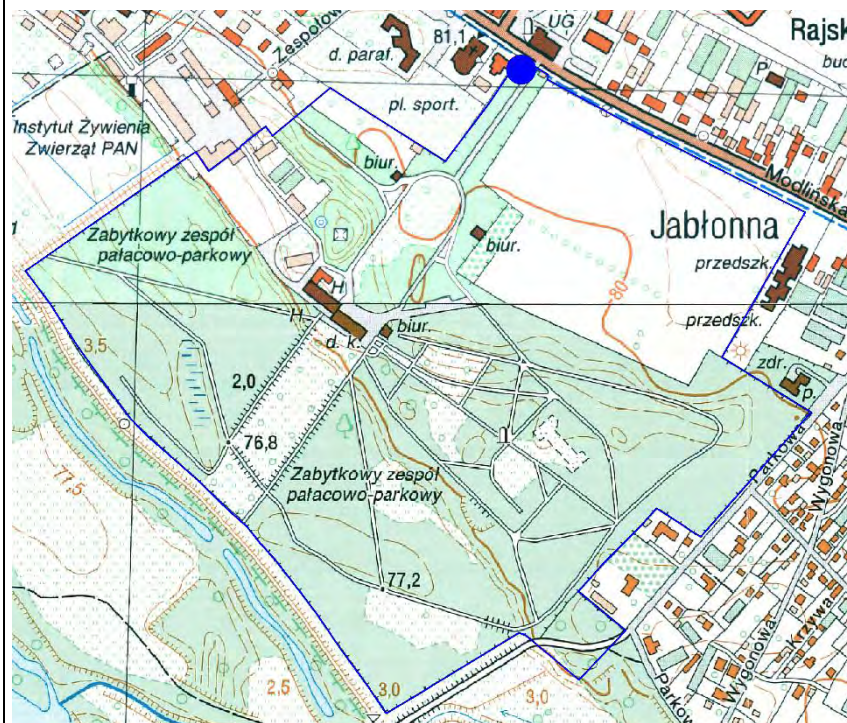
1. OBIEKT Kordegarda zachodnia		5. MIEJSCOWOŚĆ Jablonna	
2. OBECNA FUNKCJA administracyjna	3. MATERIAŁ b.murowany	4. DATOWANIE 1827 r.	6. GMINA Jablonna
21. FOTOGRAFIA 		7. POWIAT legionowski	
		8. WOJEWÓDZTWO mazowieckie	
		9. KOD POCZTOWY 05-110	
		10. ADRESAT ul. Modlińska 105	
		11. LOKALIZACJA centrum wsi Jablonna	
		12. LOKALIZACJA ARCHEOLOGICZNA Nr obszaru AZP Nr stanowiska na obszarze AZP Nr stanowiska w miejscowości	
		13. NUMER EWIDENCYJNY DZIAŁKI 4/4	
		14. WŁASNOŚĆ Skarb Państwa Użytkowanie wieczyste Polska Akademia Nauk	
		15. RODZAJ UŻYTKOWANIA administracyjny	
		16. INFORMACJA O OCHRONIE Nr i data wpisu do rejestru zabytków A-1036/210 decyzja z dnia 20.11.1959r. Zapis w planie zagospodarowania przestrzennego Brak planu miejscowego	
18. STAN ZACHOWANIA dobry		17. RODZAJE ZAGROŻEŃ Czynniki atmosferyczne	
19. WPISUJĄCY DANE Małgorzata Frączkowska Agnieszka Niezabitowska		20. DATA WYKONANIA KARTY ADRESOWEJ 24.07.2013r.	

22. UWAGI



Kordegarda wzniesiona przez nieznanego architekta w 1827r. podczas przesunięcia wjazdu do parku na obecne miejsce. Flankuje wraz z symetryczną wschodnią kordegardą główny wjazd, usytuowana bezpośrednio przy ulicy. Obiekt wzniesiony z cegły na fundamentach ceglanych, tynkowany. Okna ościeżnicowe dwuskrzydłowe, 6-kwaterowe, na piętrze dodatkowo zamknięte łukiem pełnym, z promienistym układem szczelinek.

Plan złożony z głównego kwadratu i przylegającego do niego mniejszego prostokąta. Bryła dość zwarta ale o zróżnicowanej wysokości poszczególnych partii. Część główna piętrowa, sześcienna przykryta silnie spłaszczonym dachem dwuspadowym, część przylegająca parterowa z płaskim tarasem (z balustradami z dekoracyjnie wyciętych desek w formie trałek oraz drewniana pergola) na dachu.

Elewacja z prostokątnymi oknami, na piętrze od strony północnej, środkowe okno zamknięte łukiem pełnym, flankowane jest symetrycznie przez analogiczne wnęki. Parter dekorowany wyrobionymi w tynku pasami przechodzącymi na narożach ściany wschodniej i na całej ścianie północnej w boniowane ciosy.



24.KARTA ADRESOWA GMINNEJ EWIDENCJI ZABYTKÓW

1. OBIEKT Pałac z założenia pałacowo-parkowego			5. MIEJSCOWOŚĆ Jabłonna	
2. OBECNA FUNKCJA reprezentacyjno-konferencyjna	3. MATERIAŁ b.murowany	4. DATOWANIE 1774 – 1777 r.	6. GMINA Jabłonna	
21. FOTOGRAFIA			7. POWIAT legionowski	
			8. WOJEWÓDZTWO mazowieckie	
			9. KOD POCZTOWY 05-110	
			10. ADRESAT ul. Modlińska 105	
			11. LOKALIZACJA centrum wsi	
			12. LOKALIZACJA ARCHEOLOGICZNA Nr obszaru AZP Nr stanowiska na obszarze AZP Nr stanowiska w miejscowości	
			13. NUMER EWIDENCYJNY DZIAŁKI 4/4	
18. STAN ZACHOWANIA b.dobry			14. WŁASNOŚĆ Skarb Państwa Użytkowanie wieczyste Polska Akademia Nauk	
			15. RODZAJ UŻYTKOWANIA mieszkalny	
19. WPISUJĄCY DANE Małgorzata Frączkowska Agnieszka Niezabitowska	20. DATA WYKONANIA EWIDENCJI 14.08.2013r.	16. INFORMACJA O OCHRONIE Nr i data wpisu do rejestru zabytków A-1036/210 decyzja z dnia 20.11.1959r. Zapis w planie zagospodarowania przestrzennego Brak planu miejscowego		
			17. RODZAJE ZAGROŻEŃ Czynniki atmosferyczne	

22. UWAGI

Historia: 1774-1775 – budowa obecnego pałacu wg projektu Dominika Merliniego – arch. królewskiego. 1775 – sztukator Antonio Bianchi rozpoczął prace we wnętrzach. 1776 – majster kamieniarski Józef Hegel ustawia w bocznym pokoju fontannę wśród 4 kwater zieleni, podłogę wyłożył marmurową posadzką oraz odkuł wazony na fasadzie. Fontannę usunięto w 1 poł. XIX w. 1777- Szymon Mańkowski wykonuje plafon w salonie i freski w sali z fontanną w formie ‘treillage’ i widokiem Stambułu. Te ostatnie zostały zamalowane w XIX w. i częściowo odsłonięte po 1945 r. W 1837 r gruntowna przebudowa pałacu przez Henryka Marconiego, dodatkowe pomieszczenia po bokach ryzalitu głównego, po prawej stronie garderoba i sypialnia, po lewej za schodami kredens i pokój narożny. Korpus środkowy fasady ozdobiono jońskimi pilastrami, a w skrzydłach bocznych między oknami wykonano nisze na rzeźby. Zmieniono zwieńczenie, a od parku ustawiono żelazne werandy, usunięte po ostatniej wojnie. Sypialnie i garderobę prawą przebudowano na jedną bibliotekę. Dobudowano kamienną pergolę od płn. i potraktowano ją jako lapidarium. Przed wejściem ustawiono dwie symetryczne kamienne latarnie z żelaznymi kloszami. W 1944 r Potoccy opuszczają pałac, w sierpniu Niemcy palą pałac. W latach 1955- 59 odbudowa wg projektu Mieczysława Kuźmy. Rekonstrukcja parku G.Ciołek.

Położenie: Usytuowany w centrum parku w odległości ok. 400 m od głównej bramy wjazdowej, poprzedzony dużym podjazdem, fasadą zwrócony na płn.- wsch., flankowany wysuniętymi do przodu pawilonami.

Material: wzniesiony z cegły na fundamentach ceglanych, tynkowany. W piwnicach sklepienie kolebkowe i kolebkowe z lunetami. Stropy murowane. Więźba dachowa krokwiowa kryta blacha miedzianą. Cokół zewnętrzny, schody do wejścia głównego, na taras oraz sam taras wyłożone płytami z piaskowca. Schody wewnętrzne murowane wyłożone deskami i klepkami z balustradą kutą z żelaza prowadzące na antresolę. W piwnicy posadzka z płytek marmurowych z różnych gatunków (Słowniowice i kieleckie) o zróżnicowanych formatach (50x 50 i 18 x 18) oraz w kuchni posadzka z płytek ceramicznych. W westybulu w jednej z sal bocznych i sionce posadzka z szarych płytek marmurowych (Słowniowice). W pozostałych pomieszczeniach występuje parkiet klepkowy z różnych gatunków drewna i o zróżnicowanych układach. W salonie okrągłym wielogatunkowy dekoracyjny parkiet z centralnym motywem gwiazdy. W salach sąsiednich parkiet klepkowy tafłowy 2-gatunkowy z układem 4-ramiennej gwiazdy. Drzwi główne wejściowe 2-skrzydłowe, ramowe, podwójne, przeszklone w typie porte-fenetre, 28-kwaterowe z 8-kwaterowym nadświetlem. Z westybulu 3 drzwi 2 – skrzydłowe, ramowe, przeszklone 24-kwaterowe z 8-kwaterowym nadświetlem. Drzwi w amfiladzie głównej 2-skrzydłowe, ramowo – płycinowe, wysokie, w sali balowej z półkolistymi supraportami. Wszystkie drzwi z mosiężnymi zamkami, klamkami i szyldzikami oraz z gałkami. Okna ościeżnicowe o zróżnicowanych kształtach i rozmiarach. W westybulu oraz w salach reprezentacyjnych, poza salonem, okna 2-dzielne w typie porte-fenetre, 2-poziomowe 24-kwaterowe z 8-naświetlem, z zawrotnicami. W salonie okna 2-dzielne, trójpoziomowe z półkolistym nadświetleniem o podziałach odpowiednio 16, 16 i 8-kwaterowym. Pozostałe okna na parterze 2-dzielne, 2-poziomowe, 24-kwaterowe. Na antresoli małe leżące 8-kwaterowe okna. W partii głównej półkoliste okna ościeżnicowe w korytarzu nad westybuliem. Okna doświetlające salon okrągłe ze słupkiem. Nad fasetą sali balowej na galerii kuta żelazna balustrada dekoracyjnie malowana na czarno i częściowo złocona. Kula wieńcząca budynek obita blacha miedzianą.

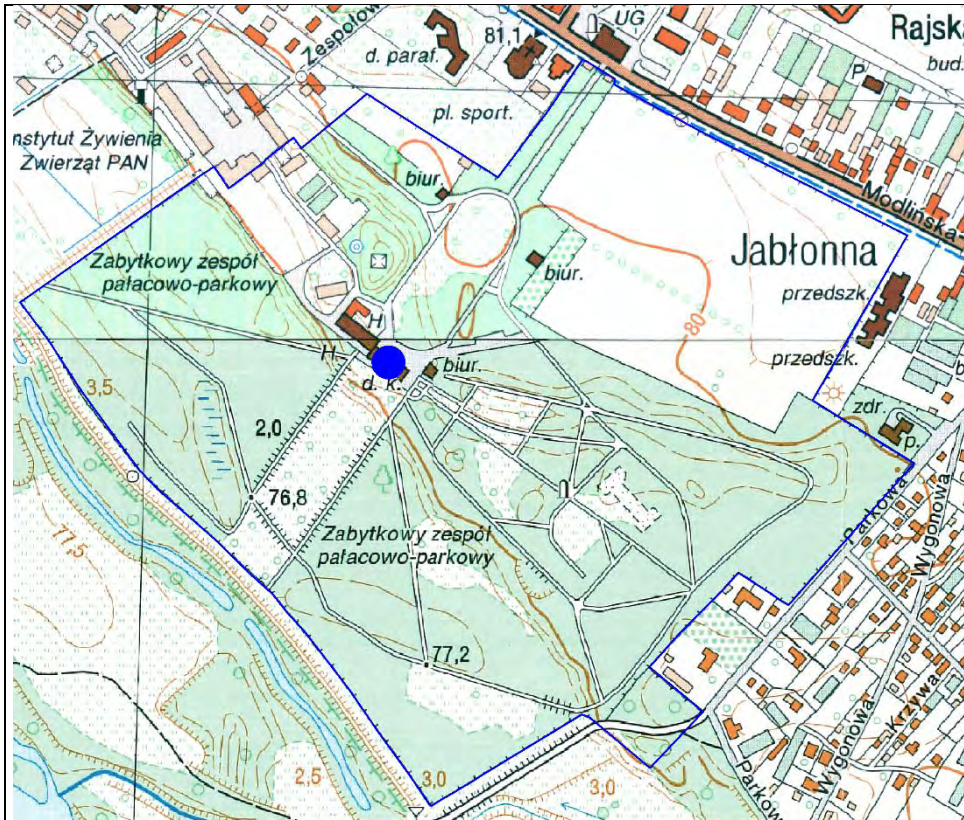
Plan: rzut na planie prostokąta (1:9) z wysuniętymi skrzydłami bocznymi zarówno od podjazdu jak i ogrodu. Od strony ogrodu zaakcentowany w bryle trójboczny osiowy ryzalit salonu. Bryła dwutraktowa o traktach wzdłużnych. W części środkowej prostokątny poprzecznie westybul poprzedzający okrągły salon wpisany w kwadratowy blok o ściętych od ogrodu narożnikach. Salon ten flankowany jest przez dwa symetryczne, prostokątne salony komunikujące się z westybuliem przy pomocy małych prostokątnych przedsionków, z których lewy mieści dodatkowo klatkę schodową. Skrzydła boczne mieszczą mniejsze pomieszczenia o regularnym układzie. W obu traktach układ pomieszczeń amfiladowy.

Bryła: o zróżnicowanej formie, budynek zasadniczo parterowy, całkowicie podpiwniczony. Nad horyzontalną partia parteru dominuje wyniosły ośmiobok salonu centralnego, z przylegającą do niego od frontu (nad westybuliem) kwadratową w rzucie wieżę zegarową zwieńczoną wysokim uskokowym hełmem namiotowym dźwigającym ogromną kulę. Partia pierwotna: trakt ogrodowy i westybul z aneksami tej samej wysokości, partie dobudowane nieco niższe.




Salon przykryty spłaszczonym dachem 8-spadowym ukrytym za attyką, trakt ogrodowy spłaszczonym dachem trójspadowym. Nad westybulem znajduje się płaski taras, nad pomieszczeniami bocznymi bardzo spłaszczony dach pulpitowy.

Elewacje: o zróżnicowanym systemie artykulacji i dekoracji, obiega dołem cokół. Fasada 9-osiowa; partia centralna 5-osiowa. Nad wysmukłymi oknami parteru znajdują się półkoliste okna korytarza prowadzącego na galerię salonu. Osiowe wejście główne poprzedzone szerokimi schodami flankowanymi kamiennymi postumentami z żelaznymi latarniami. Skrzydła boczne fasady (Marconiego) 2-osiowe, regularne o podziałach z poziomymi pasów boniowanych w tynku. Elewacje boczne i ogrodowe – za wyjątkiem ryzalitu salonu – o regularnym układzie okien między którymi artykulacja z parzystych lizen dźwigającymi nieproporcjonalnie wydłużone tryglify. Całość obiega prosty gzyms. Trzon salonu dekorowany prostymi podziałami ramowymi, między którymi rozmieszczone są okna. Dołem wysmukłe trzy okna o łuku pełnym, okna przekątniowe w głębokich wnękach, w części górnej okna okrągłe obiegające cały ośmiobok. Przed ryzalitem taras ze schodami. Od strony zach. w ścianie bocznej umieszczona tablica fundacyjna Karola Ferdynanda oraz tablica pamiątkowa księcia Józefa Poniatowskiego ufundowana przez Annę Dunin Wąsowicz. Przed tą ścianą taras z pergolą z kamiennych filarów o stylizowanych kapitelach palmetowych dźwigających drewnianą konstrukcję.

Wnętrza: W piwnicy sale restauracyjne, kuchnia, bar, magazyny. W piwnicy w sali restauracyjnej - okrągłej freski przedstawiające sceny mitologiczne. Na parterze: w westybulu artykulacja z pojedynczych pilastrów tokańskich dźwigających gzyms, na suficie 3 rozety. Wszystkie pomieszczenia sąsiednie wywyższone w stosunku do niego o 4 stopnie. W salonie okrągłym ściana podzielona przez osiem otworów lub nisz lekko rozglifionych, o tym samym kształcie wysmukłego prostokąta zamkniętego łukiem pełnym. Wejście główne flankowane przez lustra o analogicznych podziałach jak przeciwległe okna. Na osi poprzecznej drzwi do sąsiednich sal. Naprzeciwko trzy okna środkowe porte-fenetre. Nad drzwiami supraporty. Między otworami pilastry o kapitelach kompozytowych dźwigających mało plastyczne pełne belkowanie. Nad nim fasada stanowiąca jednocześnie podstawę galerii z żelazną balustradą – wejście na galerię schodami na lewo od westybulu poprzez wieżę zegarową. Dopiero wyżej nad galerią oświetloną okrągłymi oknami właściwy strop dekorowany plafonem przedstawiający niebo. Sala lewa: symetrycznie rozmieszczone do okien lustra i drzwi wejściowe wyłożone lustrami o podziałach analogicznych jak okna. W dwóch hemisferycznych wnękach po bokach drzwi do salonu freski – pejzaż włoski. Nad małym gzymsem faseta na suficie 2 rozety. Sala prawa: na ścianie dekoracja ramowo-płycinowa, gzyms wieńczący z fasadą, na suficie dwie rozety akantowe. Kominiek z białego marmuru o motywach wici akantowych, nad nim lustro. Dawna biblioteka: na suficie iluzjonistyczny polichromowany strop z 6-bocznych kasetonów z centralnymi rozetami, pod gzymsem z wici akantu. W pozostałych pomieszczeniach skromna dekoracja ograniczająca się do skromnych gzymsów i rozet na suficie. W przedpokoju na prawo od westybulu drzwi flankowane przez kolumny. W Sali sąsiedniej z biblioteką marmurowy biały kominiek. Wyposażenie wnętrz w meble, obrazy i wytwory rzemiosła z okresu wzniesienia obiektu, oraz z XIXw.



25.KARTA ADRESOWA GMINNEJ EWIDENCJI ZABYTKÓW

1. OBIEKT Willa Stanisława Bzury		5. MIEJSCOWOŚĆ Jabłonna	
2. OBECNA FUNKCJA b.nie użytkowany	3. MATERIAŁ b.murowany	4. DATOWANIE 1900r.	6. GMINA Jabłonna
21. FOTOGRAFIA		7. POWIAT legionowski	
  		8. WOJEWÓDZTWO mazowieckie	
		9. KOD POCZTOWY 05-110	
		10. ADRESAT ul. Modlińska 78	
		11. LOKALIZACJA Jabłonna przy głównej drodze	
		12. LOKALIZACJA ARCHEOLOGICZNA Nr obszaru AZP Nr stanowiska na obszarze AZP Nr stanowiska w miejscowości	
 		13. NUMER EWIDENCYJNY DZIAŁKI 686	
		14. WŁASNOŚĆ prywatna	
		15. RODZAJ UŻYTKOWANIA mieszkalna	
		16. INFORMACJA O OCHRONIE Nr i data wpisu do rejestru zabytków A-729 decyzja z dnia 01.03.2006r. decyzja obejmuje otoczenie zabytku działka o nr ewid. 686 wg poniższej mapy Zapis w planie zagospodarowania przestrzennego Zabudowa mieszkaniowo-usługowa	
18. STAN ZACHOWANIA zły	19. WPISUJĄCY DANE Małgorzata Frączkowska Agnieszka Niezabitowska	20. DATA WYKONANIA KARTY ADRESOWEJ 15.07.2013r.	17. RODZAJE ZAGROŻEŃ grozi zawaleniem w przypadku braku zabezpieczeń

22. UWAGI

Sytuacja: budynek wolno stojący położony na działce od strony ul. Modlińskiej, odsunięty w głąb działki o ok. 30 m.

Materiał i konstrukcja: Fundamenty murowane z cegły pełnej na zaprawie cementowo-wapiennej. Ściany murowane z cegły pełnej na zaprawie cementowo-wapiennej, grubość murów 57 cm, nietynkowane z detalem formowanym z masy. Stropy na belkach drewnianych, ze ślepym pułapem. W podcieniu sklepienie ceglane. Taras od strony ul. Modlińskiej, balustrada metalowa. Pokrycie dachu dachówka zakładkowa, rynny, rury spustowe i obróbki blacharskie z blachy ocynkowanej. Schody zabiegowe szerokości biegu 1,1 m, balustrada drewniana z pochwytym drewnianym i tralkami, na początku biegu słupki w kształcie dekoracyjnej tralki ze sterczyną w formie stylizowanego żółdzia.

Otwory: okna i drzwi balkonowe drewniane ościeżnicowe, głównie zakończone łukiem odcinkowym, dwudzielne z pojedynczym szprosem z nadświetleniem ze szprosem pionowym, z zawrotnicami z drewnianymi podokiennikami. Na parterze okna z wewnętrznymi płycinowymi okiennicami. Liczne okna łukowe (I piętro i poddasze ościeżnicowe jednodzielne ze szprosem w połowie wysokości i nadświetleniem. Drzwi drewniane płycinowe dwuskrzydłowe i jednoskrzydłowe osadzone w drewnianych, ozdobionych profilami futrynach, zewnętrzne z naświetleniem.

Plan: Budynek na planie dwóch przylegających bokami prostokątów, ściany nośne w układzie podłużnym tworzą trzytraktowy system, z dwoma biegnącymi korytarzami. Wejście główne reprezentacyjne zostało zlokalizowane od ul. Modlińskiej, z wejściem na wprost do jadalni, na lewo do gabinetu, na prawo do salonu i dalej do pokoju gościnnego, jadalni i sypialni. Z ostatnich dwóch pomieszczeń, drzwi na drugi mniejszy korytarz.

Od północy wejście boczne z wejściem na wprost do poczekalni i do gabinetu, schodami prowadzącymi na 1 piętro i wejściem do kuchni. Z kuchni przechodziło się do korytarza drzwiami do jadalni, sypialni, łazienki i pokoju gospodyni.

Bryła: złożona, część budynku podpiwniczona, wejście do piwnicy (obecnie zasypane) od strony wschodniej. Dach wielospadowy o skomplikowanym układzie z uwagi na zróżnicowane wysokości, szerokości i usytuowanie względem siebie poszczególnych części budynku. Od ul. Modlińskiej zestawiono dwie części zwrócone ścianami szczytowymi, przykryte dachem dwuspadowym i spinającym je przesklepionym podcieniem prowadzącym przez arkadę do wejścia, nad którym umieszczono taras ozdobiony dekoracyjną sześcioboczną wieżyczką. Część od strony ogrodowej przykryta dachem naczółkowym, z dwoma lukarnami od strony wschodniej, dochodzącym do prostopadłe ustawionej kalenicy czterospadowej dachu nad częścią środkową.

Elewacje: ceglane nietynkowane, z elementami dekoracyjnymi w postaci profilowanych cegieł (obramowania okien) i formowanych w narzuconym tynku na zwieńczeniu ścian

szczytowych blankowań. Między parterem a I pietrem skromny profilowany gzyms. Elewacja frontowa 6-cio osiowa (2+1+3) w poziomie parteru, w części dwukondygnacyjnej na wysokości I piętra już 5 osiowa (2+3) plus okno na taras. Na wysokości poddasza po 3 niewielkie naświetla. Przeciwległa ściana budynku przepruta obecnie tylko na wysokości I piętra zaakcentowana pojedynczym balkonem i naświetlami symetrycznie rozstawionymi na bokach. Elewacja parterowa wschodnia 4 osiowa (1+3), zachodnia 7 osiowa (4+1+2) w poziomie parteru i 5 osiowa (1+4) część II piętra.

Wnętrze: Ściany i sufity otynkowane i pomalowane. Fragment dekoracji sztukatorskiej sufitu w formie oprofilowanych wąskich listew. Schody drewniane. Podłogi z desek i klepka.

Wyposażenie: intarsjowane skrzydła drzwi z motywem napastrnicy, piece rozebrane

Instalacja: elektryczna, doprowadzona woda



Bibliografia:

1. Karta ewidencyjna zabytków – sporządzona przez Macieja Warchoła – listopad 2005 przechowywana w archiwum WUOZ w Warszawie

26.KARTA ADRESOWA GMINNEJ EWIDENCJI ZABYTKÓW

1. OBIEKT Dawny Zajazd tzw. Stara Poczta		5. MIEJSCOWOŚĆ Jabłonna	
2. OBECNA FUNKCJA poczta	3. MATERIAŁ b.murowany	4. DATOWANIE XVIII / XIX w.	6. GMINA Jabłonna
21. FOTOGRAFIA		7. POWIAT legionowski	
		8. WOJEWÓDZTWO mazowieckie	
		9. KOD POCZTOWY 05-110	
		10. ADRESAT ul. Modlińska 102	
		11. LOKALIZACJA w centrum wsi Jabłonna	
		12. LOKALIZACJA ARCHEOLOGICZNA Nr obszaru AZP Nr stanowiska na obszarze AZP Nr stanowiska w miejscowości	
		13. NUMER EWIDENCYJNY DZIAŁKI 666/7	
		14. WŁASNOŚĆ Skarb Państwa Użytkowanie wieczyste Poczta Polska	
		15. RODZAJ UŻYTKOWANIA Zajazd	
		16. INFORMACJA O OCHRONIE Nr i data wpisu do rejestru zabytków A-1037/40 decyzja z dnia 10.10.1995r. Decyzja obejmuje otoczenie w promieniu 100 m Zapis w planie zagospodarowania przestrzennego Teren usług administracji	
		18. STAN ZACHOWANIA Bardzo dobry	19. WPISUJĄCY DANE Małgorzata Frączkowska Agnieszka Niezabitowska

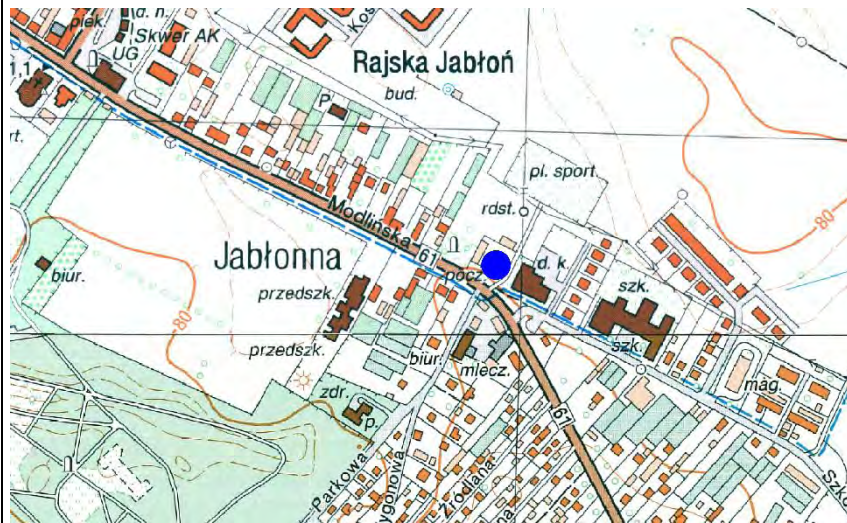
22. UWAGI

Obiekt wzniesiony w końcu XVIII w. lub na początku XIX w. Pełnił funkcję zajazdu wraz z dwoma oficynami. Bryła budynku oraz skromny detal umiejscawiają budynek w architekturze klasycystycznej.

Obiekt usytuowany w centrum miejscowości, przy ul. Modlińskiej. Wzniesiony z cegły na fundamentach ceglanych, tynkowany. Drzwi główne nowe, dwuskrzydłowe, ramowo płycinowe i przeszklone z prostokątnym nadświetlem. Okna na parterze ościeżnicowe, dwuskrzydłowe, 6-kwaterowe.

Bryła na planie prostokąta o dwóch traktach wzdłużnych. Bryła zwarta przykryta dość wysokim dachem czterospadowym. Od strony północnej małe facjaty przykryte daszkami dwuspadowymi. Przybudówka przykryta dachem dwuspadowym.

Elewacje gładkie z oknami prostokątnymi. W fasadzie centralnej umieszczony pozorny ryzalit zwieńczony trójkątnym szczytem. Naroża ścian i ryzalitu dekorowane boniowaniem wyrobionym w tynku. Przy narożnych fasadach krótkie odcinki muru zakończone filarami stanowiące ujęcia przejazdów na podwórze.



27.KARTA ADRESOWA GMINNEJ EWIDENCJI ZABYTKÓW

1. OBIEKT Oficyna zachodnia d. zajazdu			5. MIEJSCOWOŚĆ Jabłonna	
2. OBECNA FUNKCJA b.nieużytkowany	3. MATERIAŁ b.murowana	4. DATOWANIE k. XVIII w.	6. GMINA Jabłonna	
21. FOTOGRAFIA			7. POWIAT legionowski	
			8. WOJEWÓDZTWO mazowieckie	
			9. KOD POCZTOWY 05-110	
			10. ADRESAT ul. Modlińska 102	
			11. LOKALIZACJA w centrum wsi Jabłonna	
			12. LOKALIZACJA ARCHEOLOGICZNA Nr obszaru AZP Nr stanowiska na obszarze AZP Nr stanowiska w miejscowości	
			13. NUMER EWIDENCYJNY DZIAŁKI 666/7	
			14. WŁASNOŚĆ Skarb Państwa Użytkowanie wieczyste Poczta Polska	
			15. RODZAJ UŻYTKOWANIA mieszkalna, magazynowa	
			16. INFORMACJA O OCHRONIE Nr i data wpisu do rejestru zabytków A-1037/40 decyzja z dnia 10.10.1995r. Zapis w planie zagospodarowania przestrzennego Teren usług administracji	
18. STAN ZACHOWANIA zły	19. WPISUJĄCY DANE Małgorzata Frączkowska Agnieszka Niezabitowska	20. DATA WYKONANIA KARTY ADRESOWEJ 14.08.2013r.	17. RODZAJE ZAGROZEŃ czynniki atmosferyczne	

22. UWAGI

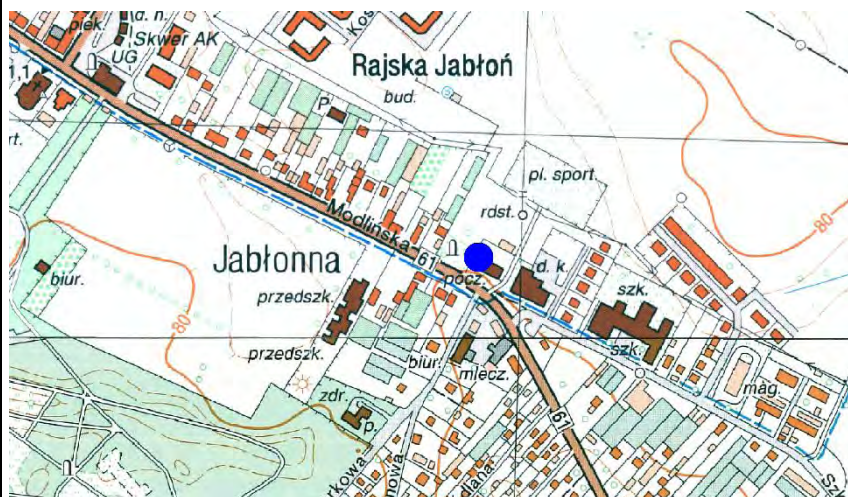
Obiekt wzniesiony w końcu XVIII w. lub na początku XIX w. Tworzył od początku wraz z asymetryczną, obecnie nieistniejącą, oficyną wschodnią zespół przy zajęździe.

Obiekt usytuowany w centrum miejscowości, przy ul. Modlińskiej. Wzniesiony z cegły na fundamentach ceglanych, tynkowany. Drzwi jednoskrzydłowe ramowe. Okna ościeżnicowe dwuskrzydłowe, 4-kwaterowe, asymetryczne.

Na planie wydłużonego prostokąta. Dwa zasadnicze wejścia umieszczone w wglębnych prostych portykach.

Bryła prosta przykryta dachem czterospadowym, w którym z trzech stron dość duże okna w formie 'wolego oka'.

Elewacje gładkie z prostokątnymi otworami okiennymi. W elewacji głównej dwa szerokie prostokątne otwory zamknięte łukiem odcinkowym prowadzące do portyku wglębnego.



28.KARTA ADRESOWA GMINNEJ EWIDENCJI ZABYTKÓW

1. OBIEKT Budynek Starej Karczmy			5. MIEJSCOWOŚĆ Jabłonna	
2. OBECNA FUNKCJA Urząd gminy, bank, apteka	3. MATERIAŁ b.murowany	4. DATOWANIE pocz. XIX w.		6. GMINA Jabłonna
21. FOTOGRAFIA			7. POWIAT legionowski	
 			8. WOJEWÓDZTWO mazowieckie	
			9. KOD POCZTOWY 05-110	
 			10. ADRESAT ul. Modlińska 152	
			11. LOKALIZACJA centrum wsi Jabłonna	
			12. LOKALIZACJA ARCHEOLOGICZNA Nr obszaru AZP Nr stanowiska na obszarze AZP Nr stanowiska w miejscowości	
			13. NUMER EWIDENCYJNY DZIAŁKI 645/54	
			14. WŁASNOŚĆ Gmina Jabłonna	
			15. RODZAJ UŻYTKOWANIA Karczma	
			16. INFORMACJA O OCHRONIE Nr i data wpisu do rejestru zabytków A-1038/136 decyzja z dnia 20.06.1958r. Decyzja obejmuje otoczenie zabytku o promieniu 50 m Zapis w planie zagospodarowania przestrzennego Teren usług administracji	
			17. RODZAJE ZAGROŻEŃ czynniki atmosferyczne	
18. STAN ZACHOWANIA dobry	19. WPISUJĄCY DANE Małgorzata Frączkowska Agnieszka Niezabitowska	20. DATA WYKONANIA KARTY ADRESOWEJ 22.01.2014r.		

22. UWAGI

Obiekt usytuowany w centrum miejscowości na skrzyżowaniu dróg Warszawa – Nowy Dwór Mazowiecki i Jabłonna – Legionowo, naprzeciwko wjazdu do parku pałacowego. Elewacja główna skierowana na płd.- zach. do ulicy Modlińskiej i na wjazd do parku.

Na planie złożonym z dwóch prostokątów w kształcie litery T. Część główna o dwóch traktach wzdłużnych oddzielonych korytarzem. W trakcie przednim osiowo umieszczona kwadratowa klatka schodowa. Skrzydło zach. o dwóch traktach wzdłużnych. Układ pomieszczeń regularny.

Bryła zwarta, dwukondygnacyjna, podpiwniczona w części głównej w trakcie tylnym. Przykryta w obydwóch skrzydłach dwuspadowym dachem naczółkowym.

Elewacje gładkie rozczłonkowane z regularnie rozmieszczonymi prostokątnymi otworami okiennymi – ośmioosiowa. Kondygnacje rozdzielone profilowanym gzymsem przykrytym dachówkami.

Na fasadzie wejście główne ujęte w pseudoryzalit dekorowany poziomymi boniowanymi pasami, z wykrojoną arkadą biegnącą przez dwie kondygnacje. Przy elewacji wschodniej skośne szkarpy.

Materiał: wzniesiony z cegły na fundamentach ceglanych, tynkowany. Stropy nad piwnicą typu beczkowego. Stropy nad pierwszą kondygnacją typu Kleina. Stropy nad drugą kondygnacją – polepa z podbiciem z felcowanych desek drewnianych ze ślepą podłoga.

Wieżba dachowa : krokwiowo – kleszczowa z 4 rzędami słupów stolcowych, co czwarty kozioł, połacie dachowe odeskowane, pokrycie blachą miedzianą.

Schody: żelbetowe , trójbiegowe z metalową balustradą.

Stolarka okienna typu skrzynkowego, ościeżnicowe z parapetami drewnianymi i zewnętrznymi okapnikami z blachy miedzianej, dwuskrzydłowe, ośmiokwaterowe.

Drzwi wejściowe dwuskrzydłowe z prostokątnym naświetlem do apteki, banku i urzędu ramowo pływające i płytowe.



29.KARTA ADRESOWA GMINNEJ EWIDENCJI ZABYTKÓW

1. OBIEKT Dom plenipotentą Potockich			5. MIEJSCOWOŚĆ Jabłonna		
2. FUNKCJA mieszkalna	OBECNA	3. MATERIAŁ b.murowany	4. DATOWANIE k. XIX w.	6. GMINA Jabłonna	
21. FOTOGRAFIA 			7. POWIAT legionowski		
			8. WOJEWÓDZTWO mazowieckie		
			9. KOD POCZTOWY 05-110		
			10. ADRESAT ul. Parkowa 17		
			11. LOKALIZACJA Jabłonna		
			12. LOKALIZACJA ARCHEOLOGICZNA Nr obszaru AZP Nr stanowiska na obszarze AZP Nr stanowiska w miejscowości		
			13. NUMER EWIDENCYJNY DZIAŁKI 781/3		
			14. WŁASNOŚĆ Skarb Państwa Wykonywanie prawa własności: Nadleśnictwo Jabłonna		
			15. RODZAJ UŻYTKOWANIA mieszkalne, biurowe		
			16. INFORMACJA O OCHRONIE Włączone do wojewódzkiej ewidencji zabytków 1981r. Zapis w planie zagospodarowania przestrzennego Brak planu miejscowego		
18. STAN ZACHOWANIA dobry	19. WPISUJĄCY DANE Małgorzata Frączkowska Agnieszka Niezabitowska	20. DATA WYKONANIA KARTY ADRESOWEJ 18.07.2013r.		17. RODZAJE ZAGROŻEŃ czynniki atmosferyczne	

22. UWAGI

Historia: Obiekt wniesiony dla plenipotenty Potockich, prawdopodobnie pod koniec XIX w. Ostatni plenipotent urzędujący do 1945 r. nosił nazwę Herged (Herget). Przeznaczenie tuż po wojnie nieznane, później do 1973 r. pełnił funkcję Nadleśnictwa. Obecnie zamieszkują go obecni i byli pracownicy Nadleśnictwa Jabłonna.

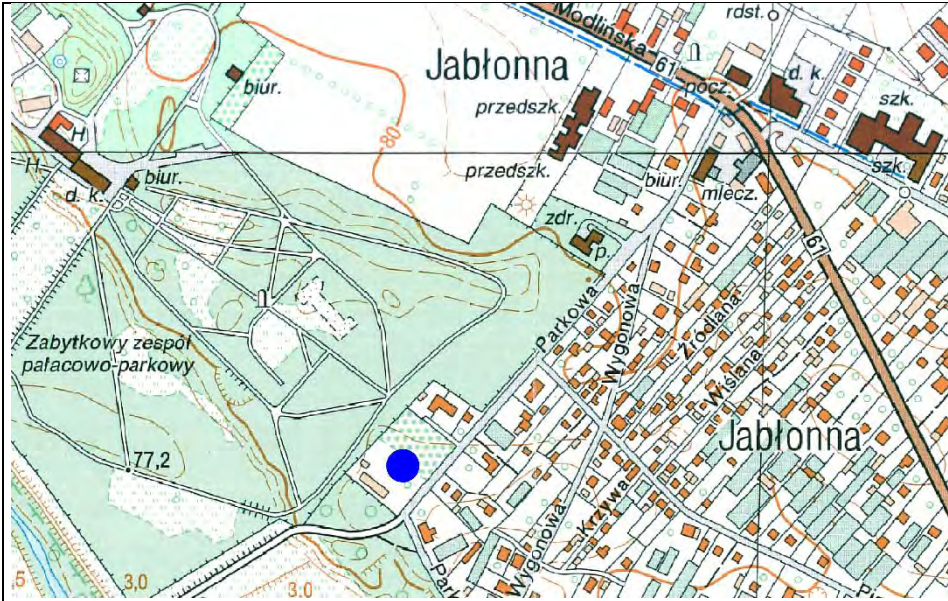
Położenie: obiekt usytuowany na skraju parku pałacowego w jego południowym narożniku, za ogrodzeniem parkowo – pałacowym. Teren przylega do ul. Parkowej, budynek oddalony od ulicy około 20 m. Otoczony z trzech stron ogrodem warzywno – kwiatowym. Na podwórzu rośnie stary ok. 300 letni dąb – pomnik przyrody. Wejście główne znajduje się po przeciwnej stronie w stosunku do ulicy. Wejście gospodarcze i na klatkę schodową od strony podwórza.

Material: Budynek wzniesiony z cegły na fundamentach ceglanych, tynkowany. W piwnicy sklepienie o spłaszczonej kolebce. Stropy belkowe z podsufitką. Wieżba dachowa o stolcach kozłowych ze ściankami kolankowymi, o połaciach pokrytych deskami obitych blachą cynkową. Schody główne murowane dwubiegowe, szerokie powrotne, pokryte deskami dębowymi. Do piwnicy schody jednobiegowe, drewniane. W piwnicy posadzka ceglana, w korytarzu z płytek ceramicznych. W pomieszczeniach mieszkalnych oryginalny parkiet taflowy w dużych płytach oraz parkiet klepkowy w jodełkę. Drzwi główne dwuskrzydłowe ramowo – płycinowe przeszklone z dekoracyjnymi żelaznymi kratkami w części przeszklonej z prostokątnym 8-kwaterowym nadświetlem. Drzwi wychodzące na werandę i balkony podwójne dwuskrzydłowe ramowo – płycinowe z 4-kwaterowym przeszkleniem i 2 – kwaterowym prostokątnym naświetlem. W hallu na parterze przeszklone przepierzenie z dwuskrzydłowymi przeszklonymi drzwiami. Podobne przepierzenie w mniejszej skali przy wejściu do mieszkania na piętrze. Pozostałe drzwi wewnętrzne jednoskrzydłowe ramowo – płycinowe oraz nieliczne nowe płytowe. Okna ościeżnicowe, w mieszkaniach dwuskrzydłowe, dwupoziomowe asymetryczne 3-kwaterowe, w przedsiönku samodzielne dwupoziomowe, w „belwederku” okna krosnowe o zróżnicowanych podziałach, stałe. Częściowo zachowane w pokojach wewnętrzne okiennice. Balkony na dekoracyjnych wspornikach z dekoracyjną balustradą, żeliwne. Weranda na murowanych słupach, drewniana.

Plan: obiekt złożony z dwóch zasadniczych członów. Człon główny zbliżony do kwadratu o dwóch traktach przedzielonych korytarzem z klatką schodową oraz jednym trakcie poprzecznym do nich. Wejście główne w nieznanym ryzalicie poprzedzającym obszerny hall w trakcie poprzecznym. Wejście gospodarcze w ryzalicie mieszczącym ciąg korytarza i klatki schodowej. Drugi człon planu w formie wydłużonego prostokąta (1: 2,5) przylegającego od strony półd. – wsch. do członu głównego, jednotraktowy. Układ pomieszczeń dość zróżnicowany, dodatkowe późniejsze ścianki działowe nie zacierające jednak pierwotnego podziału.

Bryła: zwarta, na wysokim cokole kryjącym piwnice, część główna parterowa przykryta spłaszczonym dachem dwuspadowym z ryzalitami wejściowymi krytymi dachami pulpituowymi. Część druga poprzeczna, dwukondygnacyjna kryta spłaszczonym dachem dwuspadowym. Na środku dachu członu głównego mała nadbudówka imitująca ośmioboczny belweder przykryta silnie spłaszczonym dachem 8-bocznym z dekoracyjną metalową ocynkowaną iglicą. Od strony półn. – wsch. do pięterowej partii budynku przylega obszerna weranda z małym ryzalitem, przykryta spłaszczonym dachem dwuspadowym.

Elewacje: płaskie rozczłonkowane regularnie otworami okiennymi w formie wydłużonych prostokątów. Cokół zaznaczony małym profilowanym gzymsem. Parter jak i piętro zamknięte profilowanymi gzymсами. Wszystkie narożniki, w tym także narożniki ryzalitu pozornego od strony wschodniej ujęte prostokątnymi boniami wyrobionymi w tynku. Okna parteru ujęte płaską listwą kończącą się dekoracyjnym spływem na poziomie śłemia. Na piętrze opaski okienne obiegające otwory w pełnym wymiarze. Balkony na piętrze od strony półn. i wsch. przy czym wejście na balkon od strony półn. flankowane dwoma medalionami terakotowymi z reliefowymi prawie pełnoplastycznie przedstawieniami figuralnymi. Dachy z szerokimi okapami, w ścianach szczytowych zakończonych dekoracyjnie wycinanymi szczycikami.

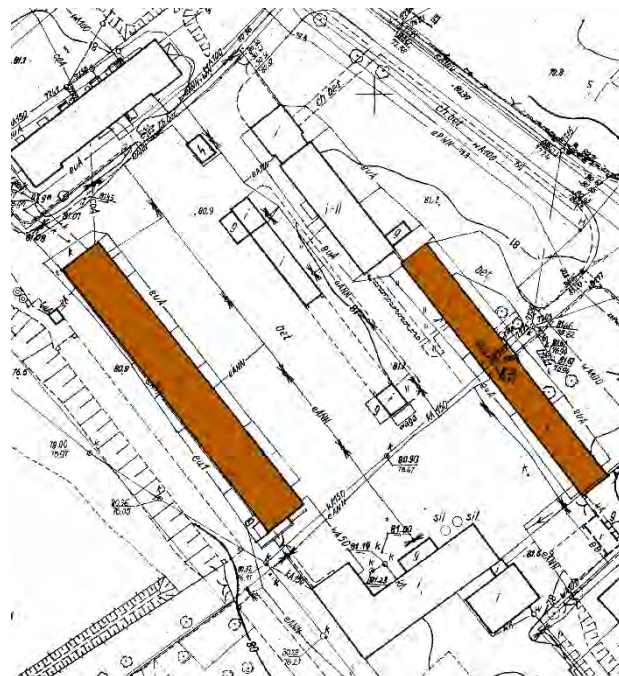


30.KARTA ADRESOWA GMINNEJ EWIDENCJI ZABYTKÓW

1. OBIEKT zespół budowlany zabudowań gospodarczych (Zakład Doświadczalny PAN)			5. MIEJSCOWOŚĆ Jabłonna
2. OBECNA FUNKCJA mieszkalna, gospodarcza	3. MATERIAŁ b.murowany	4. DATOWANIE przed 1939r.	6. GMINA Jabłonna
21. FOTOGRAFIA			7. POWIAT legionowski
			8. WOJEWÓDZTWO mazowieckie
			9. KOD POCZTOWY 05-110
			10. ADRESAT ul. Abramowicza
			11. LOKALIZACJA
			12. LOKALIZACJA ARCHEOLOGICZNA Nr obszaru AZP Nr stanowiska na obszarze AZP Nr stanowiska w miejscowości
			13. NUMER EWIDENCYJNY DZIAŁKI 12/10
			14. WŁASNOŚĆ Agencja Własności Rolnej Skarbu Państwa Użytkowanie wieczyste Polska Akademia Nauk
			15. RODZAJ UŻYTKOWANIA zabudowania gospodarcze
			16. INFORMACJA O OCHRONIE planowany do włączenia do wojewódzkiej ewidencji zabytków Zapis w planie zagospodarowania przestrzennego Brak planu miejscowego
18. STAN ZACHOWANIA dostateczny/zły	19. WPISUJĄCY DANE Małgorzata Frączkowska Agnieszka Niezabitowska	20. DATA WYKONANIA KARTY ADRESOWEJ 21.08.2013r.	17. RODZAJE ZAGROŻEŃ czynniki atmosferyczne

22. UWAGI

Zespół zabudowy wzniesiony przed 1939 r. tworzy kompleks zabudowań gospodarczych z dziedzińcem pośrodku. Dwa obiekty na planie wydłużonych prostokątów, trzeci obiekt zamykający w kształcie litery L. Charakterystyczny obiekt od ulicy Abramowicza z brama przejazdową wykrojoną w kształcie arkady półkolistej zamkniętej o wysokości 1,5 kondygnacji. Bryły zwarte przekryte dachami dwuspadowymi krytymi dachówką karpieńską. Budynek w kształcie litery L przykryty dachem dwuspadowym kryty eternitem. W dachu charakterystyczne drewniane lukarny służące do celów gospodarczych, z drewnianymi wrotami i z półtwartymi balkonikami.



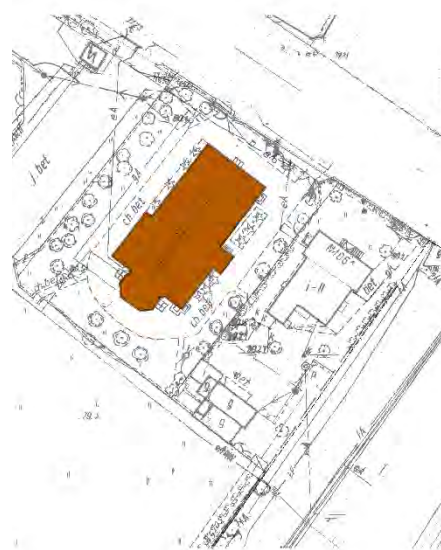
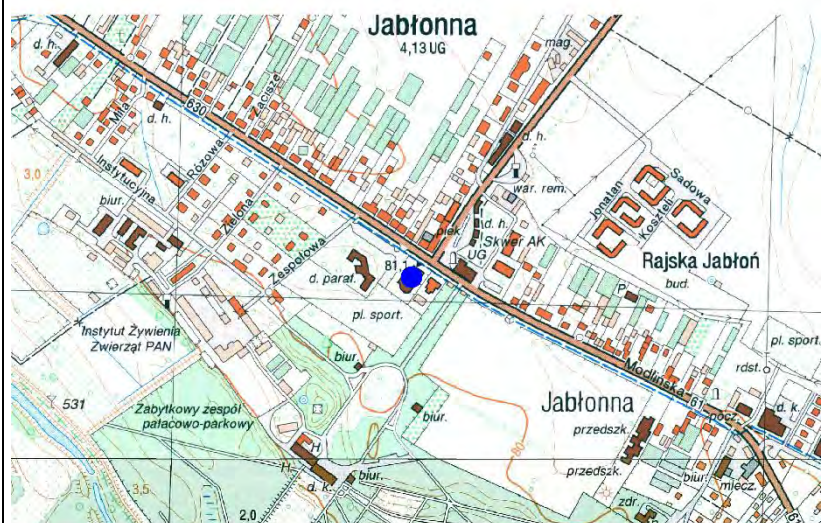
31.KARTA ADRESOWA GMINNEJ EWIDENCJI ZABYTKÓW

1. OBIEKT Kościół MP Królowej Polski			5. MIEJSCOWOŚĆ Jabłonna		
2. OBECNA FUNKCJA sakralna		3. MATERIAŁ b.murowany	4. DATOWANIE 1925-34; 1948-54	6. GMINA Jabłonna	
21. FOTOGRAFIA				7. POWIAT legionowski	
 				8. WOJEWÓDZTWO mazowieckie	
				9. KOD POCZTOWY 05-110	
 				10. ADRESAT ul. Modlińska 107	
				11. LOKALIZACJA Jabłonna	
				12. LOKALIZACJA ARCHEOLOGICZNA Nr obszaru AZP Nr stanowiska na obszarze AZP Nr stanowiska w miejscowości	
				13. NUMER EWIDENCYJNY DZIAŁKI 394	
				14. WŁASNOŚĆ Parafia rzymsko-katolicka p.w. Matki Bożej Królowej Polski	
				15. RODZAJ UŻYTKOWANIA sakralna	
				16. INFORMACJA O OCHRONIE włączony do Wojewódzkiej Ewidencji Zabytków Zapis w planie zagospodarowania przestrzennego Brak planu miejscowego	
				17. RODZAJE ZAGROZEŃ czynniki atmosferyczne	
18. STAN ZACHOWANIA dobry		19. WPISUJĄCY DANE Małgorzata Frączkowska Agnieszka Niezabitowska		20. DATA WYKONANIA KARTY ADRESOWEJ 22.01.2014r.	

22. UWAGI

Budowę rozpoczęto w 1921 roku, a zakończono w połowie lat 30. Świątynie wybudowano wg projektu architekta Józefa Sandyńskiego. Plac pod budowę kościoła podarował hrabia Maurycy Potocki. Kościół w 1944 roku został wysadzony przez ustępujące wojska niemieckie, odbudowa trwała przez 9 lat od 1945 do 1954 roku wg projektu Zbigniewa Chwaliboga i Bolesława Gierycha.

Kościół trójnawowy z boczną dzwonnica na planie kwadratu połączoną z bryłą budynku. Kościół na planie czworokąta z wysuniętą wielokątną apsydą i dzwonnica. Główna nawa kościoła przykryta dachem czterospadowym. Elewacja główna wejściowa trójosiowa od ulicy Modlińskiej. Nawy boczne niższe. Nad głównym wejściem okna w formie triforium ujęte półkolumnami opartymi na gzymsie i zwieńczone płaskorzeźbami w formie aniołków podtrzymujących gzyms. Boczne nawy z półokrągłymi niszami w ryzalitach zwieńczonych gzymsami na prostych konsolach. W elewacjach bocznych w nawie głównej okulusy we wnękach. W elewacji naw bocznych w ryzalitach półokrągłe okna zwieńczone zadaszonymi gzymsami. Elewacja północna i południowa z wielokątną apsydą boniowaną. W transepcie okulusy we wnękach i biforia. W apsydzie okna podwójne i potrójne we wnękach zwieńczone gzymsami i podokiennikami. Całość bryły otacza wysunięty cokół.

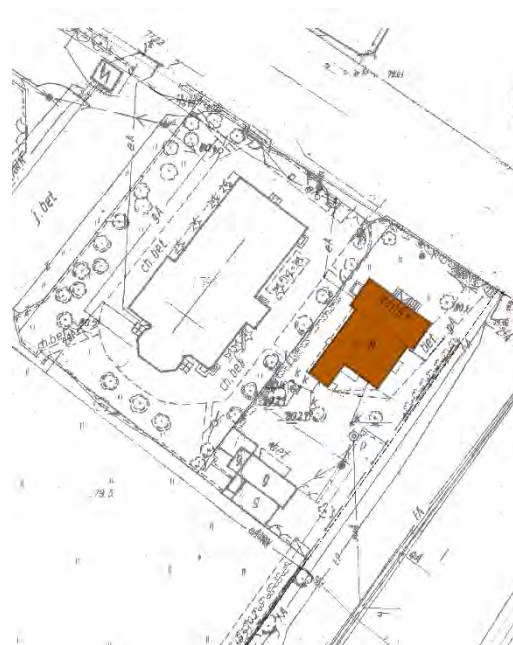


32.KARTA ADRESOWA GMINNEJ EWIDENCJI ZABYTKÓW


1. OBIEKT Plebania			5. MIEJSCOWOŚĆ Jabłonna	
2. OBECNA FUNKCJA Sakralno-mieszkalna		3. MATERIAŁ b.murowany	4. DATOWANIE przed 1939r.	6. GMINA Jabłonna
21. FOTOGRAFIA			7. POWIAT legionowski	
			8. WOJEWÓDZTWO mazowieckie	
			9. KOD POCZTOWY 05-110	
			10. ADRESAT ul. Modlińska 107	
			11. LOKALIZACJA Jabłonna	
			12. LOKALIZACJA ARCHEOLOGICZNA Nr obszaru AZP Nr stanowiska na obszarze AZP Nr stanowiska w miejscowości	
			13. NUMER EWIDENCYJNY DZIAŁKI 414/2	
			14. WŁASNOŚĆ Parafia rzymsko-katolicka p.w. Matki Bożej Królowej Polski	
			15. RODZAJ UŻYTKOWANIA Sakralno-mieszkalna	
			16. INFORMACJA O OCHRONIE planowany do włączenia do wojewódzkiej ewidencji zabytków – karta ew. 2026 Zapis w planie zagospodarowania przestrzennego Brak planu miejscowego	
			17. RODZAJE ZAGROZEŃ czynniki atmosferyczne	
18. STAN ZACHOWANIA dobry	19. WPISUJĄCY DANE Małgorzata Frączkowska Agnieszka Niezabitowska	20. DATA WYKONANIA KARTY ADRESOWEJ 18.07.2013r.		

22. UWAGI

Bryła zwarta na planie dwóch przylegających prostokątów. Budynek jednopiętrowy w części od ul. Modlińskiej, dwukondygnacyjny w części południowej. Część od ulicy Modlińskiej z elewacją 7-osiową w części centralnej drewniany ganek z wejściem. Część szczytowa od wschodu z płytką wnąką - blendą obramowaną płaską opaską ze zwornikiem i podokiennikiem. Naroża podkreślone lizenami. W odciętych szczytach potrójne okienka, środkowe z otworem, boczne otwory mniejsze ślepe. W zachodniej części szczytowej dodatkowa wysunięta część wejściowa z otworem drzwiowym z płaską opaską ze zwornikiem przykryta dachem dwuspadowym. Pozostała część bryły rozczłonkowana, okna o podziałach trójdzielnych w parterze z płaskimi opaskami, gzyms międzykondygnacyjny .



33.KARTA ADRESOWA GMINNEJ EWIDENCJI ZABYTKÓW

1. OBIEKT Punkt Oporu nr 10 wraz z zespołem umocowań polowych (baterie, okopy na zapolu i skrzydlach)			5. MIEJSCOWOŚĆ	Trzciany
2. OBECNA FUNKCJA nieużytkowane	3. MATERIAŁ założenie ziemno-żelbetowe	4. DATOWANIE Lata 1912-1914, lata 30-te XX w	6. GMINA	Jabłonna
21. FOTOGRAFIA			7. POWIAT	legionowski
			8. WOJEWÓDZTWO	mazowieckie
			9. KOD POCZTOWY	05-110
			10. ADRESAT	
			11. LOKALIZACJA	las na południe od wsi Janówek II
			12. LOKALIZACJA ARCHEOLOGICZNA	
			Nr obszaru AZP	
			Nr stanowiska na obszarze AZP	
			Nr stanowiska w miejscowości	
			13. NUMER EWIDENCYJNY DZIAŁKI	2
			14. WŁASNOŚĆ	Skarb Państwa
			Wykonywanie prawa własności:	Nadleśnictwo Jabłonna
			15. RODZAJ UŻYTKOWANIA	Punkt Oporu
			16. INFORMACJA O OCHRONIE	
			planowany do włączenia do wojewódzkiej ewidencji zabytków	
			Zapis w planie zagospodarowania przestrzennego	
			Brak planu miejscowego	
18. STAN ZACHOWANIA zły	19. WPISUJĄCY DANE Małgorzata Frączkowska Agnieszka Niezabitowska	20. DATA WYKONANIA KARTY ADRESOWEJ 14.10.2013r.	17. RODZAJE ZAGROŻEŃ	Czynniki atmosferyczne i przyrodnicze, sukcesja roślinna

22. UWAGI

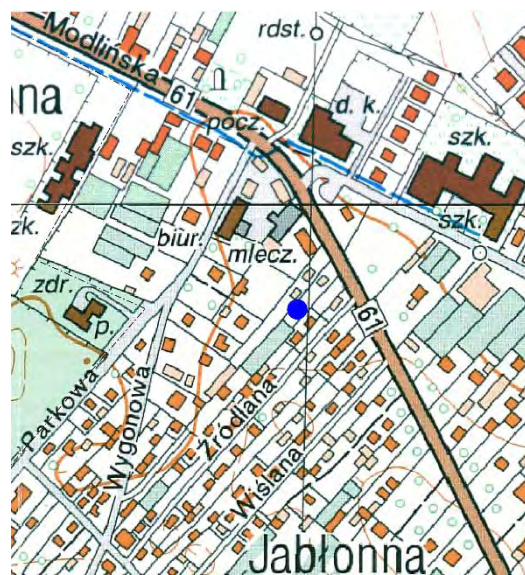
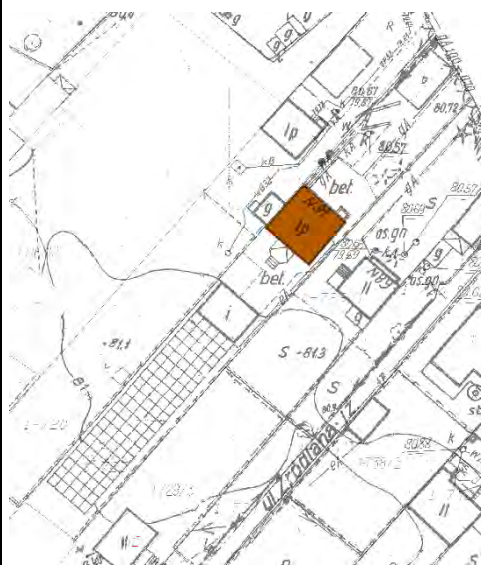


34. KARTA GMINNEJ EWIDENCJI ZABYTKÓW

1. OBIEKT Dom mieszkalny			5. MIEJSCOWOŚĆ Jabłonna	
2. OBECNA FUNKCJA mieszkalne	3. MATERIAŁ b.murowany	4. DATOWANIE lata 50-te XX w.	6. GMINA Jabłonna	
21. FOTOGRAFIA			7. POWIAT legionowski	
			8. WOJEWÓDZTWO mazowieckie	
			9. KOD POCZTOWY 05-110	
			10. ADRESAT ul. Modlińska 91A	
			11. LOKALIZACJA Jabłonna	
			12. LOKALIZACJA ARCHEOLOGICZNA Nr obszaru AZP Nr stanowiska na obszarze AZP Nr stanowiska w miejscowości	
			13. NUMER EWIDENCYJNY DZIAŁKI 725	
			14. WŁASNOŚĆ prywatna	
			15. RODZAJ UŻYTKOWANIA mieszkalne	
			16. INFORMACJA O OCHRONIE planowany do włączenia do wojewódzkiej ewidencji zabytków Zapis w planie zagospodarowania przestrzennego Brak planu miejscowego	
			17. RODZAJE ZAGROŻEŃ przebudowa, czynniki atmosferyczne	
18. STAN ZACHOWANIA dobry	19. WPISUJĄCY DANE Małgorzata Frączkowska Agnieszka Niezabitowska	20. DATA WYKONANIA EWIDENCJI 4.10.2013r.		

22. UWAGI

Budynek położony w odległości ok. 35 m od ulicy Modlińskiej, zbudowany w latach 50-tych XXw. Budynek na rzucie kwadratu, przykryty dachem dwuspadowym z naczółkiem, kryty dachówką karpiówką. Wejście do budynku w narożu budynku w formie otwartego ganku z mocno zaakcentowanym filarem tworzącym arkadę. Elewacje z profilowanym gzymsem przekrytym dachówką i cokołem. Elewacja ogrodowa z wysuniętym czworobocznym wykuszem dobudowanym w późniejszym okresie z górnym tarasem. W dachu na osi pojedyncze lukarny. Okna z pionowym drabinkowym obramowaniem i podokiennikami.



35.KARTA GMINNEJ EWIDENCJI ZABYTKÓW

1. OBIEKT Dom mieszkalny			5. MIEJSCOWOŚĆ Jabłonna		
2. OBECNA FUNKCJA mieszkalne		3. MATERIAŁ b. murowany	4. DATOWANIE przed 1939 r.	6. GMINA Jabłonna	
21. FOTOGRAFIA			7. POWIAT legionowski		
			8. WOJEWÓDZTWO mazowieckie		
			9. KOD POCZTOWY 05-110		
			10. ADRESAT ul. Modlińska 130		
			11. LOKALIZACJA Jabłonna przy głównej drodze ul. Modlińskiej		
			12. LOKALIZACJA ARCHEOLOGICZNA Nr obszaru AZP Nr stanowiska na obszarze AZP Nr stanowiska w miejscowości		
			13. NUMER EWIDENCYJNY DZIAŁKI 655/2		
			14. WŁASNOŚĆ Gmina Jabłonna		
			15. RODZAJ UŻYTKOWANIA mieszkalna		
			16. INFORMACJA O OCHRONIE planowany do włączenia do wojewódzkiej ewidencji zabytków Zapis w planie zagospodarowania przestrzennego UI - obiekty obronności i bezpieczeństwa państwa takie jak policja, straż pożarna, wojsko		
18. STAN ZACHOWANIA zły		19. WPISUJĄCY DANE Małgorzata Frączkowska Agnieszka Niezabitowska		20. DATA WYKONANIA EWIDENCJI 14.10.2013	
			17. RODZAJE ZAGROŻEŃ czynniki atmosferyczne		

22. UWAGI

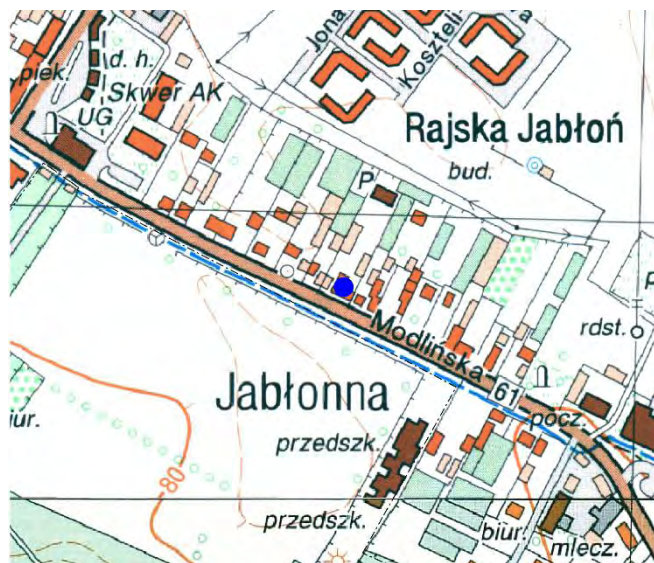
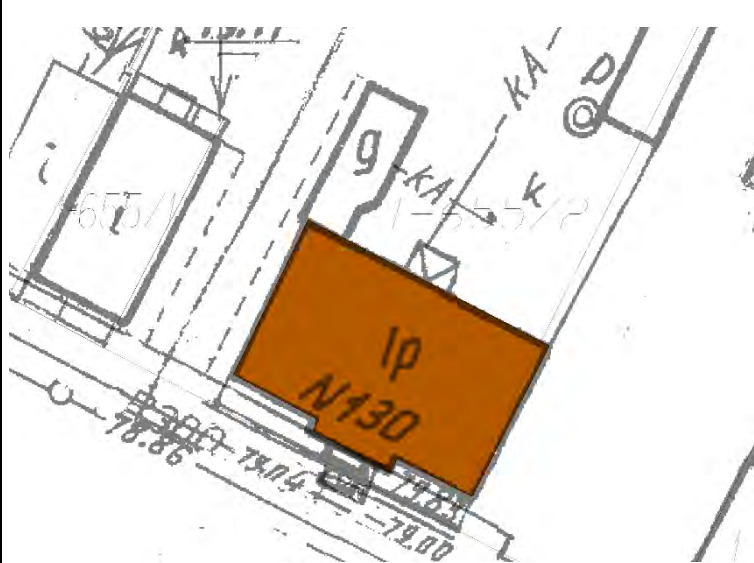
Położenie: Budynek zlokalizowany przy ul. Modlińskiej w Jabłonie.

Bryła: na rzucie prostokąta, kryta dachem dwuspadowym.

Elewacja frontowa od ulicy Modlińskiej podzielona na trzy części, środkowa wyższa w formie ryzalitu z balkonem i niszą obramowaną płaską szeroką opaską. Elewacja w narożnikach zaakcentowana pilastrami zwieńczonymi mocno profilowanym gzymsem. Okna w parterze z wysuniętymi nadokiennikami, okna i drzwi balkonowe w ryzalicie z nadokiennikami połączonymi ze sobą.

Widoczna ingerencją w elewacji od ul. Modlińskiej, zamurowane drzwi, zmieniona stolarka okienna bez zachowania podziałów, brak oryginalnej balustrady balkonowej, znaczne ubytki w tynku.

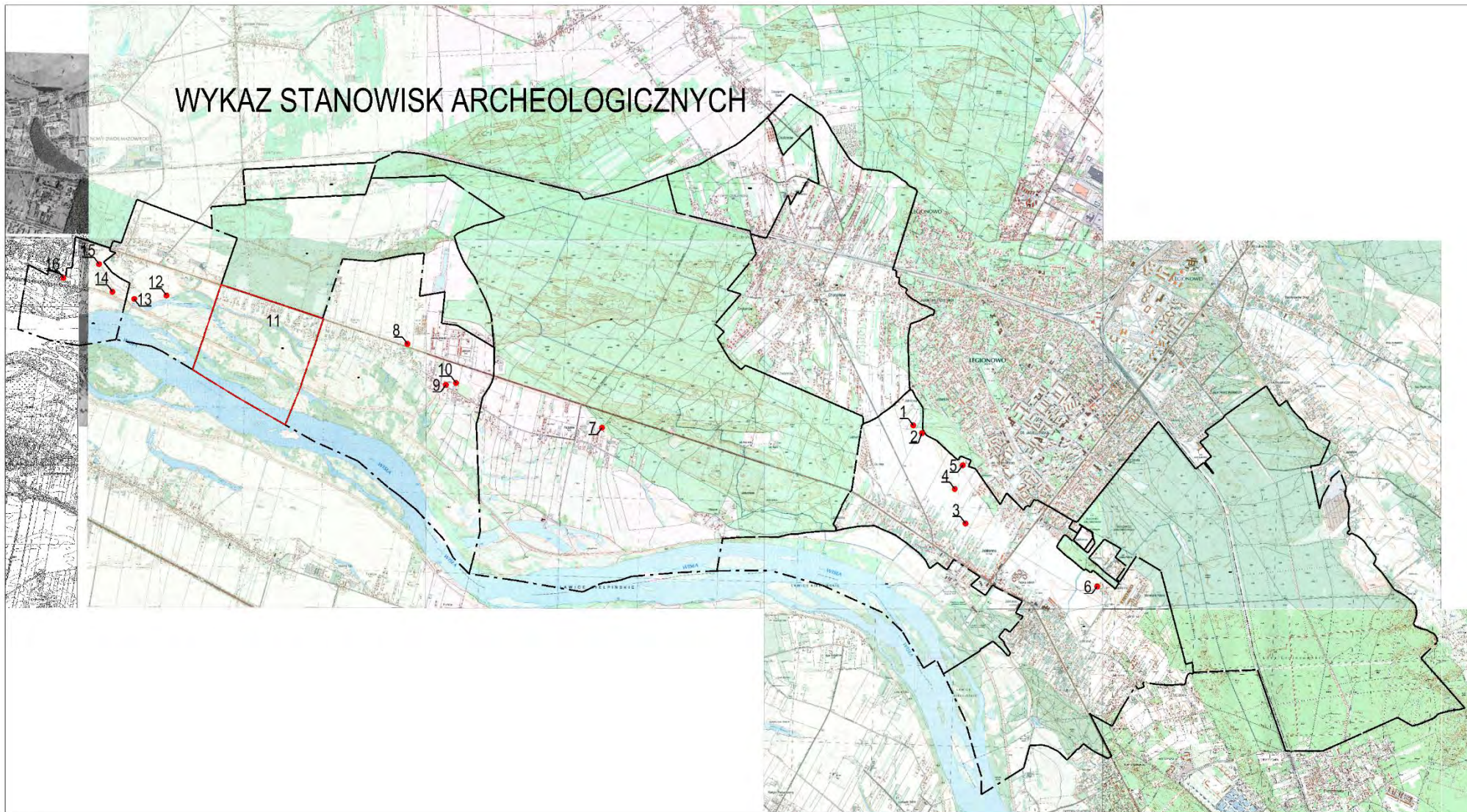
Elewacja od podwórza w wysunięta z elewacji klatką schodową i wejściem. Okna z płaskimi nadokiennikami, gzyms mocno zaznaczony biegnący przez całą elewację. Otwory okienne przekształcone na otwory drzwiowe.



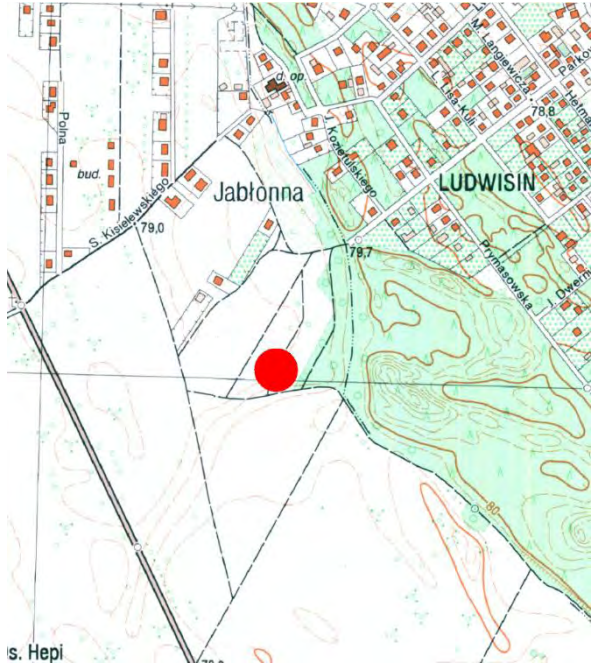
Wykaz stanowisk archeologicznych:

Nr	Nr stanowiska	Wieś
1	53-65/1	Jabłonna
2	53-65/2	Jabłonna
3	53-65/3	Jabłonna
4	53-65/4	Jabłonna
5	53-65/5	Jabłonna
6	53-65/10	Jabłonna
7	53-65/7	Rajszew
8	53-64/2	Skierdy
9	53-64/53	Skierdy
10	53-64/54	Skierdy
11	53-64/1	Suchocin
12	53-64/52	Boża Wola
13	53-64/55	Boża Wola
14	53-64/56	Wólka Górska
15	53-64/57	Wólka Górska
16	53-64/58	Wólka Górska

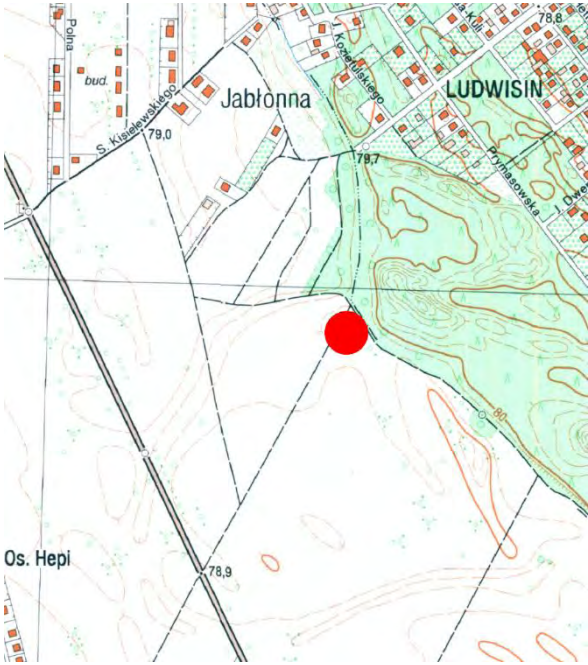
WYKAZ STANOWISK ARCHEOLOGICZNYCH



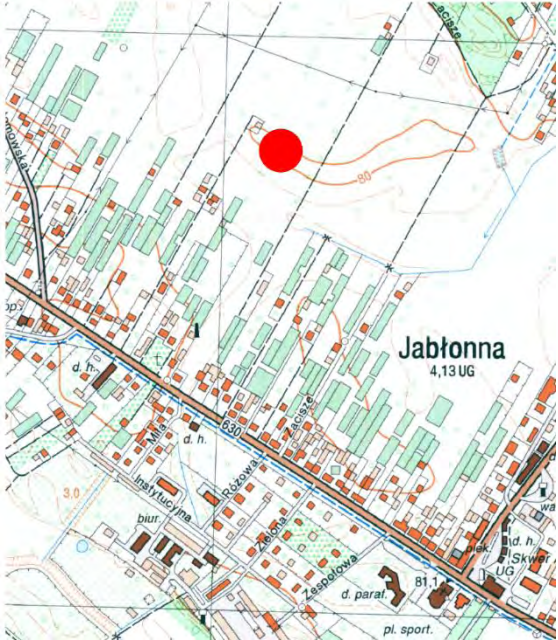
1.KARTA ADRESOWA GMINNEJ EWIDENCJI ZABYTKÓW

1.Obszar / nr stanowiska Stanowisko archeologiczne nr 53-65/1 Ślad osadnictwa – fragmenty ceramiki	2. Czas powstania Starożytność (wczesna epoka brązu)	3. MIEJSCOWOŚĆ Jabłonna
		4. GMINA Jabłonna
14. Mapa z zaznaczonym stanowiskiem archeologicznym 		5. POWIAT legionowski
		6. WOJEWÓDZTWO mazowieckie
		7. KOD POCZTOWY 05-110
		8. LOKALIZACJA wg mapy
		9. LOKALIZACJA ARCHEOLOGICZNA Nr obszaru AZP 53-65 Nr stanowiska na obszarze AZP 1 Nr stanowiska w miejscowości I
		10. WŁASNOŚĆ prywatna
		11. INFORMACJA O OCHRONIE Wojewódzka ewidencja zabytków Zapis w planie zagospodarowania przestrzennego Stanowisko archeologiczne Teren zabudowy mieszkaniowej jednorodzinnej, teren dróg publicznych
		12. WPISUJĄCY DANE Małgorzata Frączkowska Agnieszka Niezabitowska
		13. DATA WYKONANIA KARTY ADRESOWEJ 13.01.2014r.

2.KARTA ADRESOWA GMINNEJ EWIDENCJI ZABYTKÓW

1.Obszar / nr stanowiska Stanowisko archeologiczne nr 53-65/2 Ślad osadnictwa – fragmenty ceramiki	2. Czas powstania Epoka brązu – kultura trzciniecka	3. MIEJSCOWOŚĆ Jabłonna
		4. GMINA Jabłonna
14. Mapa z zaznaczonym stanowiskiem archeologicznym		5. POWIAT legionowski
		6. WOJEWÓDZTWO mazowieckie
		7. KOD POCZTOWY 05-110
		8. LOKALIZACJA wg mapy
		9. LOKALIZACJA ARCHEOLOGICZNA Nr obszaru AZP 53-65 Nr stanowiska na obszarze AZP 2 Nr stanowiska w miejscowości II
		10. WŁASNOŚĆ prywatna
		11. INFORMACJA O OCHRONIE Wojewódzka ewidencja zabytków Zapis w planie zagospodarowania przestrzennego Stanowisko archeologiczne Teren zabudowy mieszkaniowej jednorodzinnej, teren ciągu pieszo-rowerowego, teren ciągu pieszo-jednego
		12. WPISUJĄCY DANE Małgorzata Frączkowska Agnieszka Niezabitowska
		13. DATA WYKONANIA KARTY ADRESOWEJ 13.01.2014r.

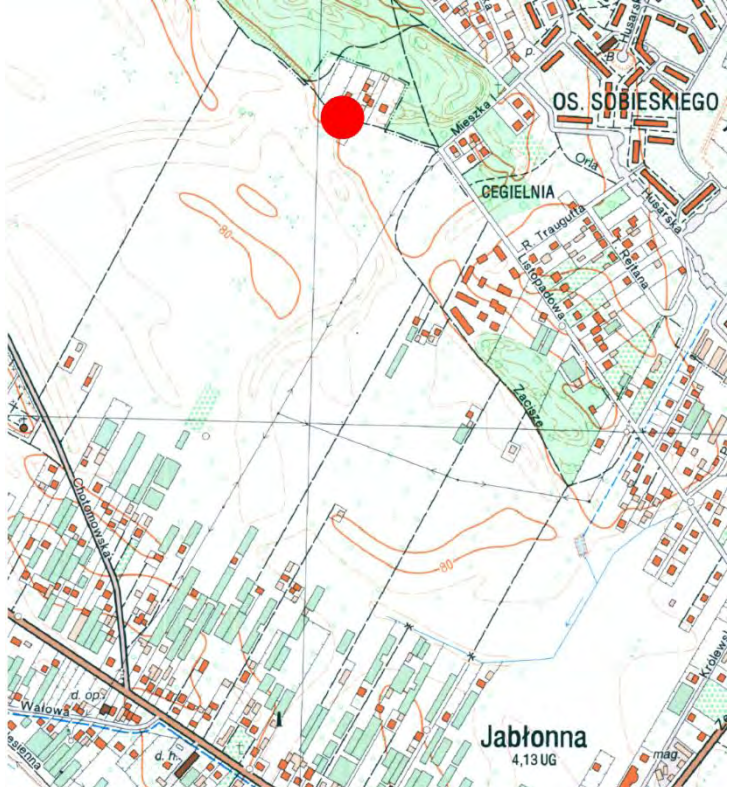
3.KARTA ADRESOWA GMINNEJ EWIDENCJI ZABYTKÓW

<p>1. Obszar / nr stanowiska Stanowisko archeologiczne nr 53-65/3 Ślad osadnictwa – fragmenty ceramiki, bryłka żuźla</p>	<p>2. Czas powstania Wczesne średniowiecze Okres rzymski</p>	<p>3. MIEJSCOWOŚĆ Jabłonna</p>
<p>14. Mapa z zaznaczonym stanowiskiem archeologicznym</p>		<p>4. GMINA Jabłonna</p>
		<p>5. POWIAT legionowski</p>
		<p>6. WOJEWÓDZTWO mazowieckie</p>
		<p>7. KOD POCZTOWY 05-110</p>
		<p>8. LOKALIZACJA wg mapy</p>
		<p>9. LOKALIZACJA ARCHEOLOGICZNA Nr obszaru AZP 53-65 Nr stanowiska na obszarze AZP 3 Nr stanowiska w miejscowości III</p>
		<p>10. WŁASNOŚĆ prywatna</p>
		<p>11. INFORMACJA O OCHRONIE Wojewódzka ewidencja zabytków Zapis w planie zagospodarowania przestrzennego Stanowisko archeologiczne Teren zabudowy usługowo-mieszkaniowej, teren dróg publicznych</p>
<p>12. WPISUJĄCY DANE Małgorzata Frączkowska Agnieszka Niezabitowska</p>		
<p>13. DATA WYKONANIA KARTY ADRESOWEJ 13.01.2014r.</p>		

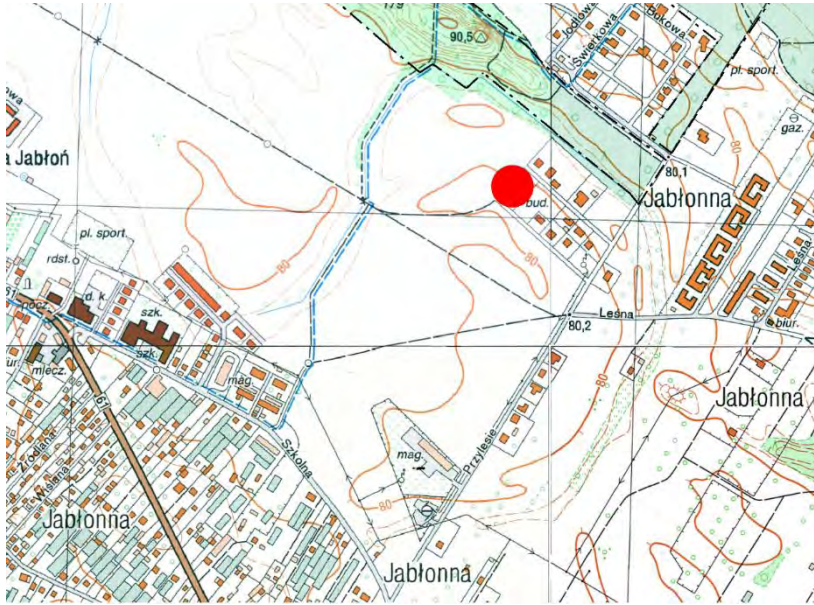
4.KARTA ADRESOWA GMINNEJ EWIDENCJI ZABYTKÓW

<p>1. Obszar / nr stanowiska Stanowisko archeologiczne nr 53-65/4 Ślad osadnictwa – fragmenty ceramiki, narzędzia krzemienne</p>	<p>2. Czas powstania Neolit Wczesna epoka brązu</p>	<p>3. MIEJSCOWOŚĆ Jabłonna</p>
<p>14. Mapa z zaznaczonym stanowiskiem archeologicznym</p>		<p>4. GMINA Jabłonna</p>
		<p>5. POWIAT legionowski</p>
		<p>6. WOJEWÓDZTWO mazowieckie</p>
		<p>7. KOD POCZTOWY 05-110</p>
		<p>8. LOKALIZACJA wg mapy</p>
		<p>9. LOKALIZACJA ARCHEOLOGICZNA Nr obszaru AZP 53-65 Nr stanowiska na obszarze AZP 4 Nr stanowiska w miejscowości IV</p>
		<p>10. WŁASNOŚĆ prywatna</p>
		<p>11. INFORMACJA O OCHRONIE Wojewódzka ewidencja zabytków Zapis w planie zagospodarowania przestrzennego Stanowisko archeologiczne Teren zabudowy mieszkaniowej jednorodzinnej, teren dróg publicznych i dróg wewnętrznych</p>
<p>12. WPISUJĄCY DANE Małgorzata Frączkowska Agnieszka Niezabitowska</p>		<p>13. DATA WYKONANIA KARTY ADRESOWEJ 13.01.2014r.</p>

5.KARTA ADRESOWA GMINNEJ EWIDENCJI ZABYTKÓW

1. Obszar / nr stanowiska Stanowisko archeologiczne nr 53-65/5 Ślad osadnictwa – odlupki, wiór	2. Czas powstania Epoka kamienia Wczesna epoka brązu	3. MIEJSCOWOŚĆ Jabłonna
14. Mapa z zaznaczonym stanowiskiem archeologicznym		4. GMINA Jabłonna
		5. POWIAT legionowski
		6. WOJEWÓDZTWO mazowieckie
		7. KOD POCZTOWY 05-110
		8. LOKALIZACJA wg mapy
		9. LOKALIZACJA ARCHEOLOGICZNA Nr obszaru AZP 53-65 Nr stanowiska na obszarze AZP 5 Nr stanowiska w miejscowości V
		10. WŁASNOŚĆ prywatna
		11. INFORMACJA O OCHRONIE Wojewódzka ewidencja zabytków Zapis w planie zagospodarowania przestrzennego Stanowisko archeologiczne Teren zabudowy mieszkaniowej jednorodzinnej, teren ciągu pieszo-jezdnego
12. WPISUJĄCY DANE Małgorzata Frączkowska Agnieszka Niezabitowska		13. DATA WYKONANIA KARTY ADRESOWEJ 13.01.2014r.

6.KARTA ADRESOWA GMINNEJ EWIDENCJI ZABYTKÓW

1.Obszar / nr stanowiska Stanowisko archeologiczne nr 53-65/10 Ślad osadnictwa – fragmenty ceramiki	2. Czas powstania epoka brązu – kultura trzciniecka starożytność	3. MIEJSCOWOŚĆ Jabłonna
14. Mapa z zaznaczonym stanowiskiem archeologicznym		4. GMINA Jabłonna
		5. POWIAT legionowski
		6. WOJEWÓDZTWO mazowieckie
		7. KOD POCZTOWY 05-110
		8. LOKALIZACJA wg mapy
		9. LOKALIZACJA ARCHEOLOGICZNA Nr obszaru AZP 53-65 Nr stanowiska na obszarze AZP 10 Nr stanowiska w miejscowości VI
		10. WŁASNOŚĆ prywatna
		11. INFORMACJA O OCHRONIE Wojewódzka ewidencja zabytków Zapis w planie zagospodarowania przestrzennego Stanowisko archeologiczne Teren zabudowy mieszkaniowej jednorodzinnej
12. WPISUJĄCY DANE Małgorzata Frączkowska Agnieszka Niezabitowska		
13. DATA WYKONANIA KARTY ADRESOWEJ 13.01.2014r.		


7.KARTA ADRESOWA GMINNEJ EWIDENCJI ZABYTKÓW

<p>1. Obszar / nr stanowiska Stanowisko archeologiczne nr 53-65/7 Ślad osadnictwa – odłupki</p>	<p>2. Czas powstania Epoka kamienia Wczesna epoka brązu</p>	<p>3. MIEJSCOWOŚĆ Rajszew</p>
<p>14. Mapa z zaznaczonym stanowiskiem archeologicznym</p> 		<p>4. GMINA Jabłonna</p>
		<p>5. POWIAT legionowski</p>
		<p>6. WOJEWÓDZTWO mazowieckie</p>
		<p>7. KOD POCZTOWY 05-110</p>
		<p>8. LOKALIZACJA wg mapy</p>
		<p>9. LOKALIZACJA ARCHEOLOGICZNA Nr obszaru AZP 53-65 Nr stanowiska na obszarze AZP 7 Nr stanowiska w miejscowości I</p>
		<p>10. WŁASNOŚĆ prywatna</p>
		<p>11. INFORMACJA O OCHRONIE Wojewódzka ewidencja zabytków</p> <p>Zapis w planie zagospodarowania przestrzennego Stanowisko archeologiczne Teren zabudowy mieszkaniowej jednorodzinnej, teren dróg wewnętrznych</p>
<p>12. WPISUJĄCY DANE Małgorzata Frączkowska Agnieszka Niezabitowska</p>		<p>13. DATA WYKONANIA KARTY ADRESOWEJ 13.01.2014r.</p>

8.KARTA ADRESOWA GMINNEJ EWIDENCJI ZABYTKÓW

1. Obszar / nr stanowiska Stanowisko archeologiczne nr 53-64/2 Smolarnia	2. Czas powstania nieznany	3. MIEJSCOWOŚĆ Skierdy 4. GMINA Jabłonna 5. POWIAT legionowski 6. WOJEWÓDZTWO mazowieckie 7. KOD POCZTOWY 05-101 8. LOKALIZACJA wg mapy
14. Mapa z zaznaczonym stanowiskiem archeologicznym 		9. LOKALIZACJA ARCHEOLOGICZNA Nr obszaru AZP 53-64 Nr stanowiska na obszarze AZP 2 Nr stanowiska w miejscowości I
		10. WŁASNOŚĆ prywatna 11. INFORMACJA O OCHRONIE Wojewódzka ewidencja zabytków Zapis w planie zagospodarowania przestrzennego Brak planu miejscowego
		12. WPISUJĄCY DANE Małgorzata Frączkowska Agnieszka Niezabitowska
		13. DATA WYKONANIA KARTY ADRESOWEJ 13.01.2014r.


9.KARTA ADRESOWA GMINNEJ EWIDENCJI ZABYTKÓW

1. Obszar / nr stanowiska Stanowisko archeologiczne nr 53-64/53 Ślady osadnictwa – fragmenty ceramiki	2. Czas powstania Wczesne średniowiecze XII-XIII w.	3. MIEJSCOWOŚĆ Skierdy
		4. GMINA Jabłonna
14. Mapa z zaznaczonym stanowiskiem archeologicznym 		5. POWIAT legionowski
		6. WOJEWÓDZTWO mazowieckie
		7. KOD POCZTOWY 05-101
		8. LOKALIZACJA wg mapy
		9. LOKALIZACJA ARCHEOLOGICZNA Nr obszaru AZP 53-64 Nr stanowiska na obszarze AZP 53 Nr stanowiska w miejscowości II
		10. WŁASNOŚĆ prywatna
		11. INFORMACJA O OCHRONIE Wojewódzka ewidencja zabytków Zapis w planie zagospodarowania przestrzennego Stanowisko archeologiczne Teren zabudowy mieszkaniowej jednorodzinnej, teren dróg publicznych, teren dróg wewnętrznych
		12. WPISUJĄCY DANE Małgorzata Frączkowska Agnieszka Niezabitowska
		13. DATA WYKONANIA KARTY ADRESOWEJ 13.01.2014r.

10.KARTA ADRESOWA GMINNEJ EWIDENCJI ZABYTKÓW

<p>1. Obszar / nr stanowiska Stanowisko archeologiczne nr 53-64/54 osada/cmentarzysko, ślad osadnictwa – fragmenty ceramiki</p>	<p>2. Czas powstania okres halsztacki i lateński średniowiecze</p>	<p>3. MIEJSCOWOŚĆ Skierdy</p>
		<p>4. GMINA Jabłonna</p>
<p>14. Mapa z zaznaczonym stanowiskiem archeologicznym</p>		<p>5. POWIAT legionowski</p>
		<p>6. WOJEWÓDZTWO mazowieckie</p>
		<p>7. KOD POCZTOWY 05-101</p>
		<p>8. LOKALIZACJA wg mapy</p>
		<p>9. LOKALIZACJA ARCHEOLOGICZNA Nr obszaru AZP 53-64 Nr stanowiska na obszarze AZP 54 Nr stanowiska w miejscowości III</p>
		<p>10. WŁASNOŚĆ prywatna</p>
		<p>11. INFORMACJA O OCHRONIE Wojewódzka ewidencja zabytków</p> <p>Zapis w planie zagospodarowania przestrzennego Stanowisko archeologiczne Teren zabudowy mieszkaniowej jednorodzinnej</p>
		<p>12. WPISUJĄCY DANE Małgorzata Frączkowska Agnieszka Niezabitowska</p>
		<p>13. DATA WYKONANIA KARTY ADRESOWEJ 13.01.2014r.</p>

11.KARTA ADRESOWA GMINNEJ EWIDENCJI ZABYTKÓW

1. Obszar / nr stanowiska Stanowisko archeologiczne nr 53-64/1 Skarb monet	2. Czas powstania XVIII w.	3. MIEJSCOWOŚĆ Suchocin
14. Mapa z zaznaczonym stanowiskiem archeologicznym		4. GMINA Jabłonna
		5. POWIAT legionowski
		6. WOJEWÓDZTWO mazowieckie
		7. KOD POCZTOWY 05-101
		8. LOKALIZACJA teren wsi Suchocin
		9. LOKALIZACJA ARCHEOLOGICZNA Nr obszaru AZP 53-64 Nr stanowiska na obszarze AZP 1 Nr stanowiska w miejscowości I
		10. WŁASNOŚĆ prywatna
		11. INFORMACJA O OCHRONIE Wojewódzka ewidencja zabytków Zapis w planie zagospodarowania przestrzennego Obowiązujący plan miejscowy
		12. WPISUJĄCY DANE Małgorzata Frączkowska Agnieszka Niezabitowska
13. DATA WYKONANIA KARTY ADRESOWEJ 13.01.2014r.		

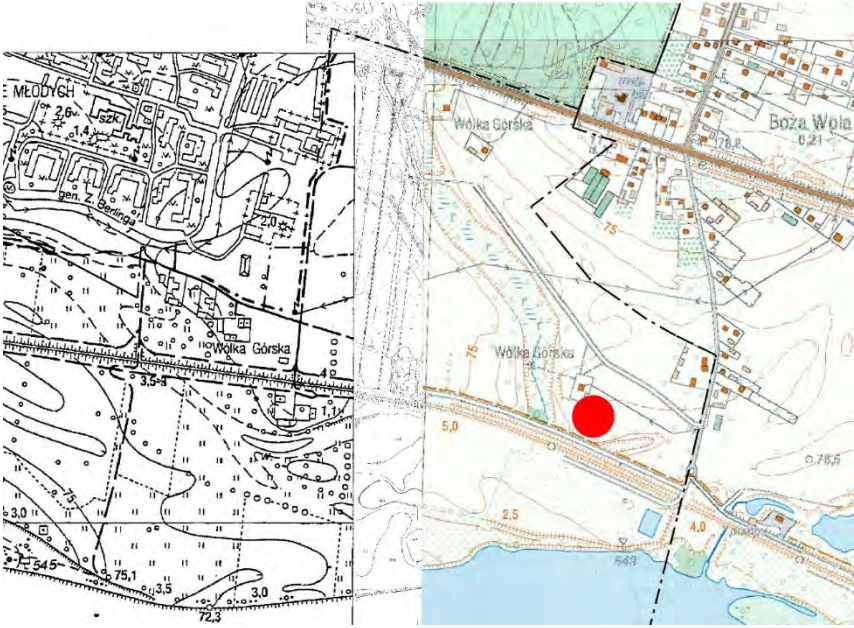
12.KARTA ADRESOWA GMINNEJ EWIDENCJI ZABYTKÓW

1.Obszar / nr stanowiska Stanowisko archeologiczne nr 53-64/52 Stanowisko artyleryjskie	2. Czas powstania XX w.	3. MIEJSCOWOŚĆ Boża Wola
		4. GMINA Jabłonna
14. Mapa z zaznaczonym stanowiskiem archeologicznym		5. POWIAT legionowski
		6. WOJEWÓDZTWO mazowieckie
		7. KOD POCZTOWY 05-101
		8. LOKALIZACJA wg mapy
		9. LOKALIZACJA ARCHEOLOGICZNA Nr obszaru AZP 53-64 Nr stanowiska na obszarze AZP 52 Nr stanowiska w miejscowości I
		10. WŁASNOŚĆ prywatna
		11. INFORMACJA O OCHRONIE Wojewódzka ewidencja zabytków Zapis w planie zagospodarowania przestrzennego Brak planu miejscowego
		12. WPISUJĄCY DANE Małgorzata Frączkowska Agnieszka Niezabitowska
		13. DATA WYKONANIA KARTY ADRESOWEJ 13.01.2014r.

13.KARTA ADRESOWA GMINNEJ EWIDENCJI ZABYTKÓW

<p>1. Obszar / nr stanowiska Stanowisko archeologiczne nr 53-64/55 Ślady osadnictwa, osada - fragmenty ceramiki</p>	<p>2. Czas powstania wczesny brąz, późny brąz-okres halszacki, okres wczesnośredniowieczny</p>	<p>3. MIEJSCOWOŚĆ Boża Wola</p>
		<p>4. GMINA Jabłonna</p>
<p>14. Mapa z zaznaczonym stanowiskiem archeologicznym</p> 		<p>5. POWIAT legionowski</p>
		<p>6. WOJEWÓDZTWO mazowieckie</p>
		<p>7. KOD POCZTOWY 05-101</p>
		<p>8. LOKALIZACJA wg mapy</p>
		<p>9. LOKALIZACJA ARCHEOLOGICZNA Nr obszaru AZP 53-64 Nr stanowiska na obszarze AZP 55 Nr stanowiska w miejscowości II</p>
		<p>10. WŁASNOŚĆ prywatna</p>
		<p>11. INFORMACJA O OCHRONIE Wojewódzka ewidencja zabytków Zapis w planie zagospodarowania przestrzennego Brak planu miejscowego</p>
		<p>12. WPISUJĄCY DANE Małgorzata Frączkowska Agnieszka Niezabitowska</p>
		<p>13. DATA WYKONANIA KARTY ADRESOWEJ 13.01.2014r.</p>


14.KARTA ADRESOWA GMINNEJ EWIDENCJI ZABYTKÓW

1.Obszar / nr stanowiska Stanowisko archeologiczne nr 53-64/56 Ślady osadnictwa - fragmenty ceramiki	2. Czas powstania wczesny brąz, późny neolit	3. MIEJSCOWOŚĆ Wólka Górska
14. Mapa z zaznaczonym stanowiskiem archeologicznym 		4. GMINA Jabłonna
		5. POWIAT legionowski
		6. WOJEWÓDZTWO mazowieckie
		7. KOD POCZTOWY 05-101
		8. LOKALIZACJA wg mapy
		9. LOKALIZACJA ARCHEOLOGICZNA Nr obszaru AZP 53-64 Nr stanowiska na obszarze AZP 56 Nr stanowiska w miejscowości I
		10. WŁASNOŚĆ prywatna
		11. INFORMACJA O OCHRONIE Wojewódzka ewidencja zabytków Zapis w planie zagospodarowania przestrzennego Stanowisko archeologiczne Teren zabudowy mieszkaniowej jednorodzinnej
		12. WPISUJĄCY DANE Małgorzata Frączkowska Agnieszka Niezabitowska
13. DATA WYKONANIA KARTY ADRESOWEJ 13.01.2014r.		

15.KARTA ADRESOWA GMINNEJ EWIDENCJI ZABYTKÓW

1.Obszar / nr stanowiska Stanowisko archeologiczne nr 53-64/57 Ślady osadnictwa - fragmenty ceramiki	2. Czas powstania wczesny brązu	3. MIEJSCOWOŚĆ Wólka Górska
		4. GMINA Jabłonna
14. Mapa z zaznaczonym stanowiskiem archeologicznym 		5. POWIAT legionowski
		6. WOJEWÓDZTWO mazowieckie
		7. KOD POCZTOWY 05-101
		8. LOKALIZACJA wg mapy
		9. LOKALIZACJA ARCHEOLOGICZNA Nr obszaru AZP 53-64 Nr stanowiska na obszarze AZP 57 Nr stanowiska w miejscowości II
		10. WŁASNOŚĆ prywatna
		11. INFORMACJA O OCHRONIE Wojewódzka ewidencja zabytków Zapis w planie zagospodarowania przestrzennego Stanowisko archeologiczne Teren obiektów produkcyjnych, składów i magazynów oraz zabudowy mieszkaniowej, teren zieleni naturalnej
		12. WPISUJĄCY DANE Małgorzata Frączkowska Agnieszka Niezabitowska
		13. DATA WYKONANIA KARTY ADRESOWEJ 13.01.2014r.

16.KARTA ADRESOWA GMINNEJ EWIDENCJI ZABYTKÓW

1.Obszar / nr stanowiska Stanowisko archeologiczne nr 53-64/58 Ślady osadnictwa - fragmenty ceramiki	2. Czas powstania wczesny brązu	3. MIEJSCOWOŚĆ Wólka Górska 4. GMINA Jabłonna
14. Mapa z zaznaczonym stanowiskiem archeologicznym 		5. POWIAT legionowski 6. WOJEWÓDZTWO mazowieckie 7. KOD POCZTOWY 05-101 8. LOKALIZACJA wg mapy
		9. LOKALIZACJA ARCHEOLOGICZNA Nr obszaru AZP 53-64 Nr stanowiska na obszarze AZP 58 Nr stanowiska w miejscowości III
		10. WŁASNOŚĆ prywatna
		11. INFORMACJA O OCHRONIE Wojewódzka ewidencja zabytków Zapis w planie zagospodarowania przestrzennego Stanowisko archeologiczne Teren zabudowy mieszkaniowej jednorodzinnej
		12. WPISUJĄCY DANE Małgorzata Frączkowska Agnieszka Niezabitowska
		13. DATA WYKONANIA KARTY ADRESOWEJ 13.01.2014r.